




- 📷 Pregled aplikacije
- 📷 Poizvedovanje v IS Katastru
- 📷 Izvoz podatkov
- 📷 Objava katastrskih postopkov
- 📷 Rezervacije
- 📷 Oddaja elaborata
- 📷 Takse
- 📷 Zahteva





Pregled aplikacije



Poizvedovanje v IS Katastru



Izvoz podatkov



Objava katastrskih postopkov



Rezervacije



Oddaja elaborata



Takse



Zahteva





REPUBLIKA SLOVENIJA
KATASTER

 Pregled aplikacije

Poizvedovanje v IS Katastru

 Izvoz podatkov


 Objava katastrskih postopkov

 Rezervacije

 Oddaja elaborata

 Takse

 Zahteva



REPUBLIKA SLOVENIJA
MINISTRSTVO ZA OKOLJE IN PROSTOR



REPUBLIKA SLOVENIJA
MINISTRSTVO ZA OKOLJE IN PROSTOR
GEODETSKA UPRAVA REPUBLIKE SLOVENIJE

 eProstor
EN PROSTOR ZA VSE



EVROPSKA UNIJA
EVROPSKI SKLAD ZA
REGIONALNI RAZVOJ
NALOŽBA V VAŠO PRIHODNOST

I FEEL
SLOVENIA



REPUBLIKA SLOVENIJA KATASTER



Pregled aplikacije



Poizvedovanje v IS Katastru



Izvoz podatkov



Objava katastrskih postopkov



Rezervacije



Oddaja elaborata



Takse



Zahteva





REPUBLIKA SLOVENIJA KATASTER



Pregled aplikacije



Poizvedovanje v IS Katastru



Izvoz podatkov



Objava katastrskih postopkov



Rezervacije



Oddaja elaborata



Takse



Zahteva





REPUBLIKA SLOVENIJA KATASTER



Pregled aplikacije



Poizvedovanje v IS Katastru



Izvoz podatkov



Objava katastrskih postopkov



Rezervacije



Oddaja elaborata



Takse











Zahteva













REPUBLIKA SLOVENIJA KATASTER

-  Pregled aplikacije
-  Poizvedovanje v IS Katastru
-  Izvoz podatkov
-  Objava katastrskih postopkov
-  Rezervacije
-  **Oddaja elaborata**
-  Takse
-  Zahteva












REPUBLIKA SLOVENIJA KATASTER

-  Pregled aplikacije
-  Poizvedovanje v IS Katastru
-  Izvoz podatkov
-  Objava katastrskih postopkov
-  Rezervacije
-  Oddaja elaborata
-  **Takse**
-  Zahteva





-  Pregled aplikacije
-  Poizvedovanje v IS Katastru
-  Izvoz podatkov
-  Objava katastrskih postopkov
-  Rezervacije
-  Oddaja elaborata
-  Takse

Zahteva

VLAGATELJ

ime in priimek fizične osebe, naziv pravne osebe, državnega organa oz. organa samoupravne lokalne skupnosti

naslov oziroma sedež

zakoniti zastopnik, pooblaščenec oziroma skupni predstavnik

naslov

ZAHTEVA Z VEČ ZAHTEVKI

Podpisani vlagatelj vlagam zahtevo z naslednjimi

ime in priimek oziroma naziv

zahtevki (označi in ustrezno dopolni):

1. Sprememba dejanske rabe zemljišča

na parc. št. v katastrski občini

2. Uvedba postopka evidentiranja urejene meje parcele

parc. št. v katastrski občini

