

# PREGLED KONTROL V INFORMACIJSKEM SISTEMU KATASTER



## VSEBINA:

- ✓ kontrole v IS kataster
- ✓ pregled in pomen najpogostejših kontrol




# TEHNIČNE KONTROLE V SISTEMU IR KATASTER

*Oddaja elaborata* → *Izvedba kontrol*

- ✓ Izvajanje kontrol na 3 nivojih
- ✓ Obveznost in ustreznost posameznih elementov
- ✓ Topološke (grafične) kontrole
- ✓ Logične (vsebinske) kontrole



# TEHNIČNE KONTROLE



Preverjanje napak pred  
prenosom elaborata v bazo  
→ oddaja NI mogoča



**ODDAJA  
ELABORATA**

**3. nivo –**  
kontrole na bazi

**2. nivo –**  
nepričakovane  
napake

**1. nivo -**  
tehnično  
preverjanje  
ustreznosti  
entitet in  
šifrantov

Preverjanje napak na sami bazi  
→ oddaja mogoča z opozorili

**PREVZEM ELABORATA**

# TEHNIČNE KONTROLE



- ✓ 1. nivo – tehnično preverjanje ustreznosti entitet in šifrantov – napačen zapis XML → oddaja elaborata NI mogoča
- ✓ 2. nivo – tehnično preverjanje usklajenosti šifrantov entitet – nepopoln zapis podatkov XML → oddaja elaborata NI mogoča
- ✓ 3. nivo – kontrole na bazi – vsebinske kontrole → oddajo preprečuje t.i. “bloker” ali opozorilo (oddaja možna z opozorilom)

DOKUMENTI, PRILOGE, DATOTEKE			
Ime	Format	Velikost	Datum
uvoz_napake.txt	TXT	3,6 kB	9.3.2022 8:25

## Kontrola 2. nivoja – txt datoteka

Napaka pri uvozu datoteke


[XML] Za postopek UREDITEV\_MEJE\_PARCELE manjka priloga: VSEBINA\_ELABORATA.  
[XML] Za postopek UREDITEV\_MEJE\_PARCELE manjka priloga: PRIKAZ\_SPREMEMB.

## Kontrola 1. nivoja – napaka XML datoteke

Status teh. postopka		V izvajanju	
Datum			
▶ POŽENI KONTROLE			
✘	18	Urejenost parcel in daljic	2
⚠	173	Enak pravni položaj (ZK)	1
✓	3	Staro stanje - atributi	0
✓	4	Staro stanje - grafika	0

## Kontrola 3. nivoja – na bazi

# 1. NIVO – tehnično preverjanje ustreznosti entitet in šifrantov



Napaka pri uvozu datoteke

[XML] Pooblaščno podjetje z matično številko 0005066352 ne obstaja v bazi podjetij.

Napaka pri uvozu datoteke

[XSD] cvc-maxLength-valid: Value '' with length = '15' is not facet-valid with respect to maxLength '13' for type '#AnonType\_msPooblasceneckatastrskiPostopekVlagateljType'.

Napaka pri uvozu datoteke

[XML] Priloga: ELABORAT ni pravičnega PDF/A formata.

# 1. NIVO – tehnično preverjanje ustreznosti entitet in šifrantov



Napaka pri uvozu datoteke

[XML] Za postopek UREDITEV\_MEJE\_PARCELE manjka priloga: VSEBINA\_ELABORATA.  
[XML] Za postopek UREDITEV\_MEJE\_PARCELE manjka priloga: PRIKAZ\_SPREMEMB.

Napaka pri klicu Delovodnika: {"apierror":{"status":"BAD\_REQUEST","timestamp":"2022-05-24 10:49"}}


Pri klicanju spletnega servisa je prišlo do napake v Delovodniku: {"apierror":{"status":"BAD\_REQUEST","timestamp":"2022-10-13 03:32","message":"Napaka pri spremembi vloge: ","debugMessage":"Napaka pri spremembi vloge: "}}

Napaka pri klicu Delovodnika: {"apierror":{"status":"INTERNAL\_SERVER\_ERROR","level":"ERROR","timestamp":"2022-07-06 14:20","message":"Napaka na Katastru","debugMessage":"Napaka na Katastru"}}

Napake je potrebno prijaviti - pomoč uporabnikom! ([pomoc.gu@gov.si](mailto:pomoc.gu@gov.si))



## 2. NIVO – tehnično preverjanje usklajenosti šifrantov entitet – nepopoln zapis podatkov XML



Datoteka napake: *uvoz\_napake.txt*

### Napake:

ID prostora (zaporedna številka=20, prostorId=-30) vsebuje napačno vrednost za vrsto prostora.

### Napake:

Daljica (zaporedna številka=1, daljicaId=-5) ne pripada nobeni parceli, stavbi-parceli, sestavini dela stavbe, gradbeni parceli, območju SPP ali občini  
Enota obdelave za parcelo (zaporedna številka=1, parcela EID=-7) ni podana.  
Enota obdelave za parcelo (zaporedna številka=2, parcela EID=-6) ni podana.  
Enota obdelave za parcelo (zaporedna številka=7, parcela EID=100100000216307832) ni podana.

### Napake:

Daljica (zaporedna številka=1, daljicaId=-5) vsebuje napačno vrednost za status daljice.  
Parcela (zaporedna številka=1, KO=436, parcela=832/b) vsebuje napačno vrednost za številko parcele.  
Parcela (zaporedna številka=2, KO=436, parcela=832/a) vsebuje napačno vrednost za številko parcele.

### Napake:

Daljica (zaporedna številka=1, daljicaId=-9) vsebuje napačno vrednost za status daljice.  
Daljica (zaporedna številka=2, daljicaId=-8) vsebuje napačno vrednost za status daljice.  
Daljica (zaporedna številka=3, daljicaId=-7) vsebuje napačno vrednost za status daljice.  
Daljica (zaporedna številka=4, daljicaId=-6) vsebuje napačno vrednost za status daljice.

### Napake:


Stavba-parcela (stavbaParcelaEid=100700140312334415) vsebuje parcelo (parcelaEid=100100000258502878), ki je ni na seznamu parcel.

### Napake:

Parcela (zaporedna številka=4, KO=1053, parcela=1448) vsebuje napačno vrednost za določitev površine parcele.



## 2. NIVO – tehnično preverjanje usklajenosti šifrantov entitet – nepopoln zapis podatkov XML



### Napake:

Enota obdelave (zaporedna številka=1) vsebuje parcelo (EID=100100000238672627), ima napačen tip spremembe.  
Enota obdelave (zaporedna številka=1) vsebuje parcelo (EID=100100000238672627), ima napačen tip spremembe.

### Napake:

Stavba (zaporedna številka=6, stavba EID=100200000256358207) v novem stanju nima pripadajočega zapisa stavba-parcela.

### Napake:

Točka (zaporedna številka=1, KO=1014, točka=12363, točkaId=-165) vsebuje napačno vrednost za geodetski datum.  
Točka (zaporedna številka=1, KO=1014, točka=12363) vsebuje napačno vrednost za metodo določitve koordinat. Dovoljene so vse vrednosti iz migracije za nespremenjene točke (N, B, O). Vse spremenjene in dodane točke (D, S) morajo imeti vrednost 99.  
Točka (zaporedna številka=2, KO=1014, točka=12292, točkaId=-164) vsebuje napačno vrednost za geodetski datum.  
Točka (zaporedna številka=2, KO=1014, točka=12292) vsebuje napačno vrednost za metodo določitve koordinat. Dovoljene so vse vrednosti iz migracije za nespremenjene točke (N, B, O). Vse spremenjene in dodane točke (D, S) morajo imeti vrednost 99.  
Točka (zaporedna številka=3, KO=1014, točka=12291, točkaId=-163) vsebuje napačno vrednost za geodetski datum.  
Točka (zaporedna številka=3, KO=1014, točka=12291) vsebuje napačno vrednost za metodo določitve koordinat. Dovoljene so vse vrednosti iz migracije za nespremenjene točke (N, B, O). Vse spremenjene in dodane točke (D, S) morajo imeti vrednost 99.  
Točka (zaporedna številka=6, KO=1014, točka=11231, točkaId=100900100036480157) vsebuje napačno vrednost za geodetski datum.  
Točka (zaporedna številka=6, KO=1014, točka=11231, točkaId=100900100036480157) vsebuje napačno vrednost za metodo določitve koordinat. Dovoljene so vse vrednosti iz migracije za nespremenjene točke (N, B, O). Vse spremenjene in dodane točke (D, S) morajo imeti vrednost 99.  
Točka (zaporedna številka=23, KO=1014, točka=11342, točkaId=100900100036494547) vsebuje napačno vrednost za geodetski datum.  
Točka (zaporedna številka=23, KO=1014, točka=11342, točkaId=100900100036494547) vsebuje napačno vrednost za metodo določitve koordinat. Dovoljene so vse vrednosti iz migracije za nespremenjene točke (N, B, O). Vse spremenjene in dodane točke (D, S) morajo imeti vrednost 99.  
Točka (zaporedna številka=25, KO=1014, točka=11344, točkaId=100900100036494554) vsebuje napačno vrednost za geodetski datum.  
Točka (zaporedna številka=25, KO=1014, točka=11344, točkaId=100900100036494554) vsebuje napačno vrednost za metodo določitve koordinat. Dovoljene so vse vrednosti iz migracije za nespremenjene točke (N, B, O). Vse spremenjene in dodane točke (D, S) morajo imeti vrednost 99.  
Točka (zaporedna številka=68, KO=1014, točka=11328, točkaId=100900100037531982) vsebuje napačno vrednost za geodetski datum.  
Točka (zaporedna številka=68, KO=1014, točka=11328, točkaId=100900100037531982) vsebuje napačno vrednost za metodo določitve koordinat. Dovoljene so vse vrednosti iz migracije za nespremenjene točke (N, B, O). Vse spremenjene in dodane točke (D, S) morajo imeti vrednost 99.  
Točka (zaporedna številka=70, KO=1014, točka=11346, točkaId=100900100037531990) vsebuje napačno vrednost za geodetski datum.  
Točka (zaporedna številka=70, KO=1014, točka=11346, točkaId=100900100037531990) vsebuje napačno vrednost za metodo določitve koordinat. Dovoljene so vse vrednosti iz migracije za nespremenjene točke (N, B, O). Vse spremenjene in dodane točke (D, S) morajo imeti vrednost 99.  
Točka (zaporedna številka=75, KO=1014, točka=11242, točkaId=100900100037536965) vsebuje napačno vrednost za geodetski datum.  
Točka (zaporedna številka=75, KO=1014, točka=11242, točkaId=100900100037536965) vsebuje napačno vrednost za metodo določitve koordinat. Dovoljene so vse vrednosti iz migracije za nespremenjene točke (N, B, O). Vse spremenjene in dodane točke (D, S) morajo imeti vrednost 99.


### Napake:

Daljica (zaporedna številka=6, daljicaId=-170) ne pripada nobeni parceli, stavbi-parceli, sestavini dela stavbe, gradbeni parceli, območju SPP ali občini  
Daljica (zaporedna številka=7, daljicaId=-169) ne pripada nobeni parceli, stavbi-parceli, sestavini dela stavbe, gradbeni parceli, območju SPP ali občini  
Daljica (zaporedna številka=8, daljicaId=-168) ne pripada nobeni parceli, stavbi-parceli, sestavini dela stavbe, gradbeni parceli, območju SPP ali občini  
Stavba (zaporedna številka=2, stavba EID=100200000256358157) v novem stanju nima pripadajočega zapisa stavba-parcela.  
Stavba (zaporedna številka=6, stavba EID=100200000256358207) v novem stanju nima pripadajočega zapisa stavba-parcela.

### Napake:

Geometrija etaže (zaporedna številka=3, etažaId=101000000013842691) ni določena.

## 2. NIVO – tehnično preverjanje usklajenosti šifrantov entitet – nepopoln zapis podatkov XML



### Napake:

Hišna številka (hisnaStevilkaEid=100400000119563603) vsebuje stavbo (stavbaEid=100200000253178822), ki je ni na seznamu stavb.

### Napake:

Enota obdelave za stavbo (zaporedna številka=1, stavba EID=100200000253178822) ni podana.

Enota obdelave za del stavbe (zaporedna številka=1, del stavbe EID=100300000293436056) ni podana.

### Napake:

Točka (zaporedna številka=1, KO=1991, točka=16085, tockaEid=-15) vsebuje napačno vrednost za geodetski datum.

Točka (zaporedna številka=2, KO=1991, točka=16084, tockaEid=-14) vsebuje napačno vrednost za geodetski datum.

Točka (zaporedna številka=3, KO=1991, točka=16083, tockaEid=-13) vsebuje napačno vrednost za geodetski datum.

Točka (zaporedna številka=4, KO=1991, točka=16082, tockaEid=-12) vsebuje napačno vrednost za geodetski datum.

Točka (zaporedna številka=5, KO=1991, točka=16081, tockaEid=-10) vsebuje napačno vrednost za geodetski datum.

Točka (zaporedna številka=6, KO=1991, točka=16080, tockaEid=-9) vsebuje napačno vrednost za geodetski datum.

Točka (zaporedna številka=7, KO=1991, točka=16079, tockaEid=-7) vsebuje napačno vrednost za geodetski datum.

Točka (zaporedna številka=8, KO=1991, točka=16078, tockaEid=-6) vsebuje napačno vrednost za geodetski datum.

Točka (zaporedna številka=9, KO=1991, točka=16077, tockaEid=-5) vsebuje napačno vrednost za geodetski datum.

Točka (zaporedna številka=23, KO=1991, točka=11427, tockaEid=100900143471695590) vsebuje napačno vrednost za geodetski datum.


Točka (zaporedna številka=30, KO=1991, točka=11429, tockaEid=100900143471750288) vsebuje napačno vrednost za geodetski datum.

Točka (zaporedna številka=48, KO=1991, točka=11433, tockaEid=100900143471835865) vsebuje napačno vrednost za geodetski datum.


Točka (zaporedna številka=61, KO=1991, točka=11434, tockaEid=100900143472366589) vsebuje napačno vrednost za geodetski datum.


Točka (zaporedna številka=69, KO=1991, točka=11428, tockaEid=100900143472388088) vsebuje napačno vrednost za geodetski datum.









# 3. NIVO – kontrole na bazi – vsebinske kontrole



 - Kontrola uspešna

 - Opozorilo

 - "Bloker"

Status teh. postopka		V izvajanju	
Datum			
▶ POŽENI KONTROLE			
	18	Urejenost parcel in daljic	
	173	Enak pravni položaj (ZK)	
	3	Staro stanje - atributi	
	4	Staro stanje - grafika	

Število napak in opis


Obrazložitev kontrole

Število izvedenih kontrol

	194	Tlorisi	
<ul style="list-style-type: none"> <li>Stavbe:845-467 nima geometrije podzemnega dela. </li> </ul>			

Pogled v grafiko

# 3. NIVO – kontrole na bazi – vsebinske kontrole



✘ 3 Staro stanje - atributi ? 3

- Atributni podatki daljice: 100800100141952968 s spremembo O se ne ujemajo z veljavnim stanjem: spremembe: TOCKA\_ID\_ZAC (10013234003, 10013235596) TOCKA\_ID\_KON (10013235596, 10013234003) ⚙
- Atributni podatki daljice: 100800100141990950 s spremembo O se ne ujemajo z veljavnim stanjem: spremembe: TOCKA\_ID\_ZAC (10013242020, 10013240387) TOCKA\_ID\_KON (10013240387, 10013242020) ⚙
- Atributni podatki daljice: 100800100142518487 s spremembo O se ne ujemajo z veljavnim stanjem: spremembe: TOCKA\_ID\_ZAC (10013238921, 10013243856) TOCKA\_ID\_KON (10013243856, 10013238921) ⚙


✘ 18 Urejenost parcel in daljic ? 1

- Urejena parcela: 1381 256/4 nima urejenih vseh daljic ⚙

⚠ 30 Bližnje točke ? 2

- Točka: 1770.60192 ima bližnji točko: 1770.60195 ⚙
- Točka: 1770.60195 ima bližnji točko: 1770.60192 ⚙

### 3. NIVO – kontrole na bazi – vsebinske kontrole



36 Sekanje daljic 2

- Daljica: -156 seka daljico: 100800100347827477.
- Daljica: -156 seka daljico: 100800100347835207.

38 Tloris stavbe na parceli znotraj parcele 1


- Tloris stavbe na parceli: 1421-362 se ne nahaja znotraj parcele: 1421 60/5.

44 Nepravilno dodeljena sprememba "S" 4

- Dodan tloris stavbe na parceli: 425-1160 ima isto relacijo stavbe in parcele kot brisan.
- Dodan tloris stavbe na parceli: 425-1159 ima isto relacijo stavbe in parcele kot brisan.
- Dodan tloris stavbe na parceli: 425-1162 ima isto relacijo stavbe in parcele kot brisan.
- Dodan tloris stavbe na parceli: 425-174 ima isto relacijo stavbe in parcele kot brisan.



# 3. NIVO – kontrole na bazi – vsebinske kontrole



70      Kontrole lege sestavine dela stavbe      ?      3

- Poligon sestavine dela stavbe: se prekriva s tloris ZPS: 1771-2727.⊕
- Poligon sestavine dela stavbe: se prekriva s tloris ZPS: 1771-2728.⊕
- Poligon sestavine dela stavbe: se prekriva s tloris ZPS: 1771-2726.⊕


129      Preprečitev lomljenja linij urejenih mej      ?      1

- Točka 1697.41061 z upravnim statusom "1", leži na urejeni meji leži več kot 1 cm od linije med svojima sosednjima točkama na urejeni meji.⊕

153      Kontrola podatkov stanovanaj, poslovni prostori      ?      1

- Stavba : 1465-801 z enim stanovanjem/poslovnim prostorom ne sme imeti oštevilčeno stanovanje/poslovni prostor.⊕

# 3. NIVO – kontrole na bazi – vsebinske kontrole



173 Enak pravni položaj (ZK) ? 4

- Število pravic OP1 na nepremičnini z id-jem 3664935 ni enako številu pravic OP1 na nepremičnini z id-jem 3832617.
- Nepremičnina z id-jem parcela 1872 665 (ID 3664935) nima enakega pravnega položaja kot nepremičnina z id-jem parcela 1872 678/1 (ID 1313573).
- Nepremičnina z id-jem parcela 1872 665 (ID 3664935) nima enakega pravnega položaja kot nepremičnina z id-jem parcela 1872 677/1 (ID 1816351).
- Nepremičnina z id-jem parcela 1872 665 (ID 3664935) nima enakega pravnega položaja kot nepremičnina z id-jem parcela 1872 670/1 (ID 3832617).

175 Kontrola objav KP ? 1


- Objava ni oddana.

175 Kontrola objav KP ? 3

- Parcela: 2175 1320/2 se ne ujema z vpisanino sestavino za vrsto katastrskega podpostopka Parcelacija s sestavinami postopka objave Parcelacija. ↕
- Parcela: 2175 1320/1 se ne ujema z vpisanino sestavino za vrsto katastrskega podpostopka Ureditev meje parcele s sestavinami postopka objave Ureditev meje parcele. ↕
- Parcela: 2175 1320/2 se ne ujema z vpisanino sestavino za vrsto katastrskega podpostopka Parcelacija s sestavinami postopka objave Parcelacija. ↕



### 3. NIVO – kontrole na bazi – vsebinske kontrole



177      Kontrola tlorisov      ?      1

- Tloris celotne stavbe:678-3032 ni enak uniji nadzemnega in podzemnega tloris.⊕


183      Kontrola točk      ?      33

- Točka 1722.340610 na urejeni meji ima napačen način označitve.⊕
- Točka 1722.340612 na urejeni meji ima napačen način označitve.⊕
- Točka 1722.340617 na urejeni meji ima napačen način označitve.⊕
- Točka 1722.340621 na urejeni meji ima napačen način označitve.⊕

193      Urejanje meje na območju soglasja      ?      31

- Na brisani parceli 2124 - 21/15 je omejitev 8750, ki zahteva soglasje za parcelacijo.⊕
- Nova meja -101 parcele 2124 - 19/4 leži na območju omejitve 8750, kjer je potrebno soglasje za spreminjanje mej.⊕
- Nova meja -101 parcele 2124 - 21/16 leži na območju omejitve 8750, kjer je potrebno soglasje za spreminjanje mej.⊕
- Nova meja -102 parcele 2124 - 19/4 leži na območju omejitve 8750, kjer je potrebno soglasje za spreminjanje mej.⊕
- Nova meja -102 parcele 2124 - 21/16 leži na območju omejitve 8750, kjer je potrebno soglasje za spreminjanje mej.⊕
- Nova meja -104 parcele 2124 - 21/16 leži na območju omejitve 8750, kjer je potrebno soglasje za spreminjanje mej.⊕
- Nova meja -105 parcele 2124 - 21/7 leži na območju omejitve 8750, kjer je potrebno soglasje za spreminjanje mej.⊕
- Nova meja -103 parcele 2124 - 21/7 leži na območju omejitve 8750, kjer je potrebno soglasje za spreminjanje mej.⊕

### 3. NIVO – kontrole na bazi – vsebinske kontrole



194 Tlorisi

- Stavbe:1465-801 nima geometrije podzemnega dela.


197 Vlagatelj

- Vlagatelj za kat. podpostopek 2 je 5883253, ki ni lastnik ali upravljavec nepremičnine.
- Vlagatelj za kat. podpostopek 3 je 5883253, ki ni lastnik ali upravljavec nepremičnine.
- Vlagatelj za kat. podpostopek 1 je 5883253, ki ni lastnik ali upravljavec nepremičnine.
- Vlagatelj za kat. podpostopek 2 je 5729963, ki ni lastnik ali upravljavec nepremičnine.
- Vlagatelj za kat. podpostopek 3 je 5729963, ki ni lastnik ali upravljavec nepremičnine.
- Vlagatelj za kat. podpostopek 1 je 5729963, ki ni lastnik ali upravljavec nepremičnine.

202 Vsebina zapisnik

- Pri podpostopku VPIS STAVBE IN DELOV STAVB manjka zapisnik, ki je obvezen.

# 3. NIVO – kontrole na bazi – vsebinske kontrole



⚠ 209 Parcelacija - vlagatelji ? 8

- Lastnik: Krošelj Darko parcele: 1262 21 ni vpisan med vlagatelje.⊕
- Lastnik: Kobler Peter parcele: 1262 22 ni vpisan med vlagatelje.⊕
- Lastnik: UMEK VESNA parcele: 1262 716 ni vpisan med vlagatelje.⊕
- Lastnik: Krošelj Pavel parcele: 1262 34 ni vpisan med vlagatelje.⊕
- Lastnik: TOMAŽIČ MIRICA parcele: 1312 2036 ni vpisan med vlagatelje.⊕
- Lastnik: JUREČIČ ANDREJA parcele: 1312 2036 ni vpisan med vlagatelje.⊕
- Lastnik: Umek Boštjan parcele: 1262 716 ni vpisan med vlagatelje.⊕
- Lastnik: KOBLER MARJANA parcele: 1262 22 ni vpisan med vlagatelje.⊕


⚠ 220 Stavbe – bližina neurejene meje ? 1

- Neurejena meja 18107 - 18108, ki nima točnosti >1 m.⊕

✖ 226 Kontrola tlorisa stavbe ? 1

- Tloris katastrsko vpisane stavbe: 1770-4383 ne sovpa z daljicarni tlorisa stavbe na parceli.⊕

# 3. NIVO – kontrole na bazi – vsebinske kontrole



236 Združitve in delitve ? 1

- Vsebina enote obdelave ni primerna za podpostopek Delitev dela stavbe.

238 Grafična kontrola enota obdelave ? 1

- Unija novih parcel 425 1145/1 enote obdelave ne pokriva vsaj 70% površine parcele pred parcelacijo 425 1145.

Parcele **2/3** Stavbe **4/4** Deli stavb **4/4** Občine **0/0**

## Staro stanje

## Novo stanje


KO	Št.parcele	Status	Površina	KO	Št.parcele	Status	Površina
				425	1145/2	N	3185
							3185
425	*102	N	1154	425	1145/3	U	1127
			1154				1127
425	1145	N	3764	425	1145/1	U	454
			3764				454

245 Digitalni podpis ? 1

- Elaborat ni digitalno podpisan

# Hvala za pozornost!

»Program projektov eProstor«



## VPRAŠANJA?