

Ključni poudarki in razprava

Uporabna gradiva

<https://www.e-prostor.gov.si>

[Domov](#) / [Področja](#) / [Parcele in stavbe](#) / [Drugo/razno](#)

Drugo/razno



Domov / Področja / Parcele in stavbe / Drugo/razno

Drugo/razno



Zakonodaja Geodetske uprave

Organizacijski predpisi s področja geodetske dejavnosti

- [Zakon o geodetski dejavnosti \(ZGeoD-1\)](#)

Materialni predpisi s področja geodetske dejavnosti

Veljavni materialni predpisi s področja geodetske dejavnosti

- [Zakon o katastru nepremičnin \(ZKN\)](#)
- [Pravilnik o evidenci državne meje](#)
- [Pravilnik o potrdilih iz katastra nepremičnin in registra naslovov](#)
- [Pravilnik o podrobnejšem načinu oštevilčevanja in označevanja stanovanj in poslovnih prostorov](#)

KAZALO

Organizacijski predpisi s področja geodetske dejavnosti

- Organizacijski predpisi s področja geodetske dejavnosti

Materialni predpisi s področja geodetske dejavnosti

- Veljavni materialni predpisi s področja geodetske dejavnosti
- Materialni predpisi s področja geodetske dejavnosti, ki so prenehali veljati, se pa še uporabljajo

Drugi predpisi, povezani z geodetsko dejavnostjo

- Drugi predpisi, povezani z geodetsko dejavnostjo

Predpisi v pripravi

Na portalu eDemokracija lahko oddate svoje mnenje, predloge, pripombe, pobude pri pripravi novih predpisov in spremljate njihovo sprejemanje.

[eDemokracija](#)

Specifikacije, pojasnila in navodila

Tehnične specifikacije, metodologije, navodila, pojasnila, obrazci in drugi dokumenti, ki so sprejeti na podlagi podzakonskih predpisov.

[Dokumenti](#)

Specifikacije, pojasnila in navodila

Zakon o katastru nepremičnin (ZKN)

Dokumenti po Pravilniku o vodenju podatkov katastra nepremičnin

- [Izmenjevalni format za vpis podatkov v kataster nepremičnin - se uporablja do 7. 7. 2022 \(pdf, 751 KB\)](#)
- [Izmenjevalni format za vpis podatkov v kataster nepremičnin - šifranti - se uporablja do 7. 7. 2022 \(xlsx, 245 KB\)](#)
- [Izmenjevalni format za vpis podatkov v kataster nepremičnin - se uporablja od 8. 7. 2022 \(pdf, 738 KB\)](#)
- [Izmenjevalni format za vpis podatkov v kataster nepremičnin - šifranti - se uporablja od 8. 7. 2022 \(xlsx, 250 KB\)](#)
- [Obrazci za pripravo elaboratov \(doc, 410 KB\)](#)
- [Navodila za izpolnitev obrazcev - Priloge 5 \(pdf, 21 MB\)](#)
- [Izmenjevalni format za vpis podatkov v kataster nepremičnin - priloga obrazca IZB: predlog izboljšave na širšem območju \(pdf, 314 KB\)](#)
- [Katalog stavb - verzija 20.7.2022 \(pdf, 8,2 MB\)](#)

Vzorčni elaborati

Navodila


- [Vpis stavbe in delov stavbe \(pdf, 2,8 MB\)](#)
- [Ureditev meje parcele in parcelacija \(pdf, 843 KB\)](#)
- [Ureditev meje parcele, izravnava meje in označitev meje parcele \(pdf, 21 MB\)](#)

Uporabna gradiva

<https://www.e-prostor.gov.si>

[Domov](#) / [Področja](#) / [Parcele in stavbe](#) / [Drugo/razno](#)

Drugo/razno



[Domov](#) / [Področja](#) / [Parcele in stavbe](#) / [Drugo/razno](#) / [Navodila](#)

Navodila

Objavljamo aktualni Word čistopis [priporočil uvajanja pravil ZKN in uvedbe IS Kataster](#) , ki je usklajen med Geodetsko upravo, geodetskimi izvajalci in Inženirsko zbornico Slovenije, z dne 21. 12. 2022.

Objavljamo tudi arhivske dokumente z označenimi izvedenimi spremembami na dokumentu:


- [Priporočila z dne 21. 12. 2022](#) 
- [Priporočila z dne 08. 11. 2022](#) 
- [Priporočila z dne 12. 10. 2022](#) 
- [Priporočila z dne 04. 10. 2022](#) 
- [Priporočila z dne 05. 09. 2022](#) 
- [Priporočila z dne 30. 08. 2022](#) 
- [Priporočila z dne 19. 08. 2022](#) 

Uporabna gradiva

<https://www.e-prostor.gov.si>

[Domov](#) / [Področja](#) / [Parcele in stavbe](#) / [Drugo/razno](#)

Drugo/razno



[Domov](#) / [Področja](#) / [Parcele in stavbe](#) / [Drugo/razno](#) / [Pogosta vprašanja](#)

Pogosta vprašanja

Objavljamo bazo znanja in sicer najbolj [pogosta vprašanja z odgovori](#), vezanimi na [Informacijski sistem kataster](#).

[Objavljamo seznam kontrol v Informacijskem sistemu kataster z opisi](#)

[Objavljamo razlago površin parcel](#)

[Objavljamo razlago za različne tlorise stavbe, ki se vodijo v novem Informacijskem sistemu kataster](#)

Uporabna gradiva

<https://www.e-prostor.gov.si>

[Domov](#) / [Področja](#) / [Parcele in stavbe](#) / [Drugo/razno](#)

Drugo/razno



NAVODILA



ZAKONODAJA



POGOSTA
VPRAŠANJA



OBVESTILA

[Domov](#) / [Področja](#) / [Parcele in stavbe](#) / [Drugo/razno](#) / [Obvestila](#)

Obvestila

Vabilo na izobraževanje za dostop do IS Katastra

Obveščamo vas, da bomo v četrtek 26. januarja 2023 izvedli izobraževanje, na podlagi katerega vam bo ob izpolnjevanju z Zakonom o katastru nepremičnin...

13. januar 2023 (ISK)

Obvestilo o nedelovanju aplikacije ISK

Spoštovani uporabniki IS Kataster,

Nujni koraki za začetek dela z IS Kataster

- Veljaven certifikat
- Vpis v varnostno shemo za ureditev dostopa
- Namestitev povezave do spletne aplikacije
- Digitalno podpisovanje elaborata
- Poznavanje zakona ZKN, Pravilnika
- Priprava ustreznih obrazcev za delo, ki jih je predpisal pravilnik
- Pregled vzorčnih elaboratov in šifrantov za izmenjevalne datoteke

Popolnost oddanega elaborata

Uspešnost kontrol (IS Kataster)


TEHNIČNA POPOLNOST ELABORATA



- Kontrola uspešna



- Opozorilo



- "Bloker"



Vsebinski pregled (preglednik GURS)

VSEBINSKA POPOLNOST ELABORATA



dopolnitev



sprememba
vloge

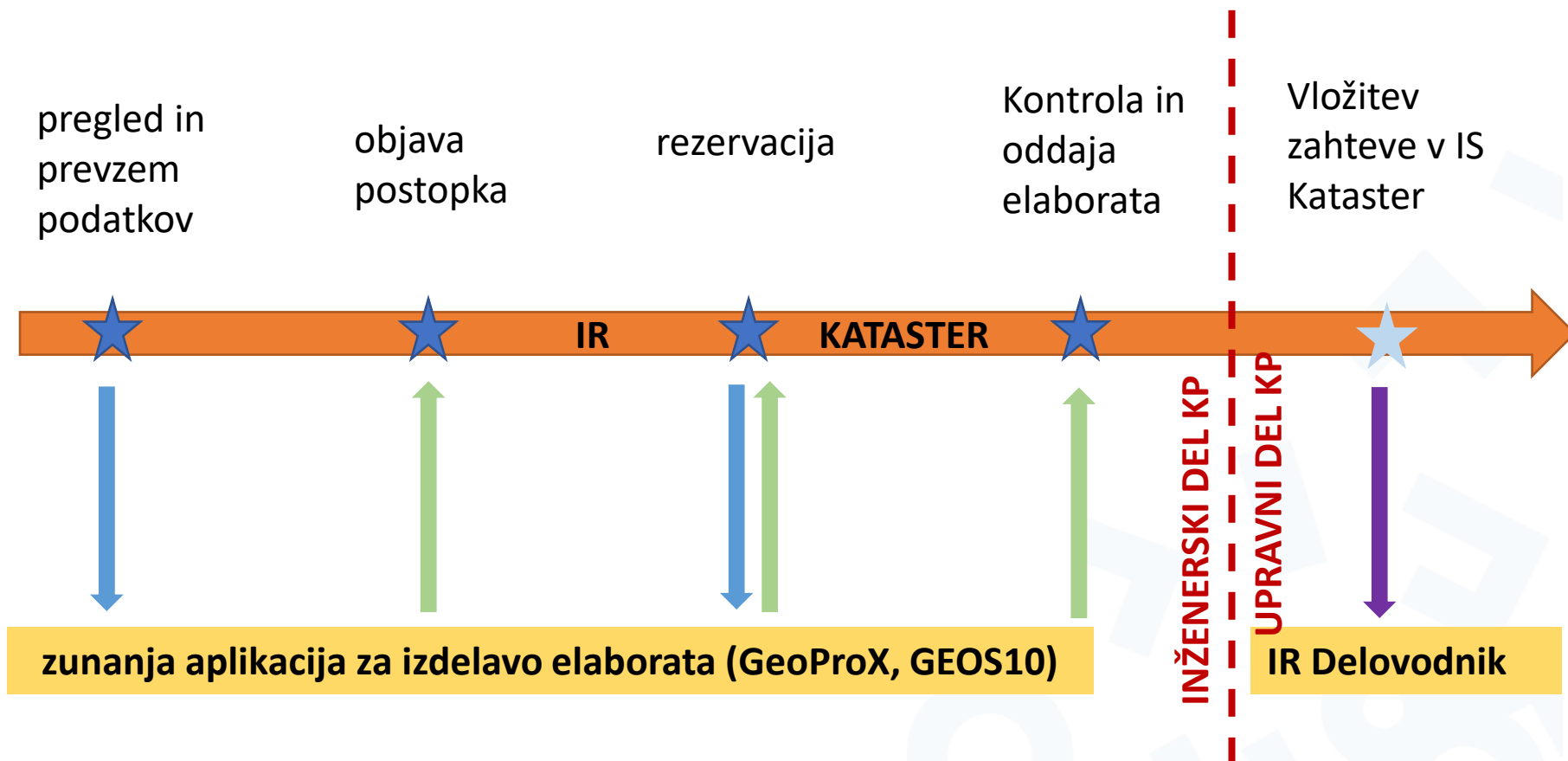


zavrnitev ali
zavržba



uveljavitev

Uporaba spletne aplikacije IS Katastra za geodetske izvajalce



Uporaba spletne aplikacije IS Katastra za geodetsko upravo

SPREMEMBA VLOGE GEODETSKEMI IZVAJALEC

DOPOLNITEV GEODETSKEMU IZVAJALCU

Vložitev
zahteve v IS
Kataster

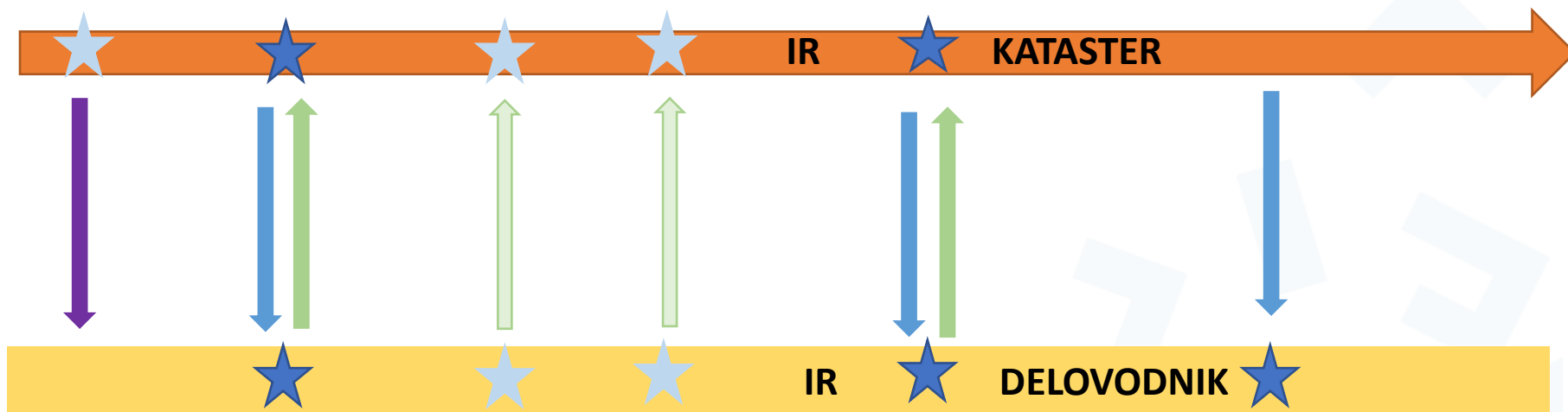
Vsebinski
pregled
elaborata

dopolnitev
elaborata

sprememba
vloge

Izdaja
upravnega
akta

Vpis podatkov v IS
Kataster in
arhiviranje v IMIS



Dopolnitev elaborata

- izvajalec dobi na mail poziv, v IS Kataster se postopke odklene do poteka roka za dopolnitev
- postopek je potrebno vpisati ustrezen tehnični postopek
- V XML se lahko popravljajo samo podatki

Tehnični postopek

Vrsta tehničnega postopka

U - Sprememba parcel in stavb
 N - Nova izmera
 K - Komasaacija
 B - Sprememba bonitet
 R - Sprememba meje občine

Povezava

Zadeva povezava: Kpan, proces T2
Poziv povezava: Kpan, proces T7

Posebnosti

Ni posebnosti
 Dopolnitev elaborata
 Sprememba vloge
 Nov TP pri spremembi vloge

Navezava na TP iz Katastra: 3524197

Bonitiranje

Številka pooblastila osebe, ki je izvedla bonitiranje: _____

[Shrani](#)

Informacijski Sistem Kataster

Glava elaborata

Matična številka podjetja: 3432360000 Tip: 1 - podjetje 1.0.0 GU uradna dolžnost
ID št. pooblaščenca: Geo0355 GU Predelava

[1] Tehnični postopki 3524197
U- Sprememba parcel in stavb z vsemi povezanimi podatki, možno več KP
 dopolnitev Sprememba vloge Sprememba vloge z novim TP

[1] Katastrski postopki 1 parcelacija 30.05.2022 8 00 1

Obvestiti Razlog oprostitve takse: _____

[-ID]vlagatelj/pooblaščenec: 5883423/3432360000 Priloge postopka

Podpisniki zapisnika **Sestavine:** Parcele_NBO Stavbe Deli

5883423000 :704/25,30.05.2022,1,709/1,30.05.2022,1,715/11,30.05.2022,1,715/9,30.05.2022

[Shrani XML](#) [Potrdi](#) [Dodaj](#) [Briši | <>](#) [Izhod](#)

Občine/SLO daljice: -- B -- **D** N Topološka kontrola mora biti že brez napak

Sprememba vloge

- Sprememba vloge se sproži na podlagi **pisne zahteve poslana na GURS**
- potrebno vpisati ustrezen tehnični postopek
- če je potrebno popravljati katastrske postopke (brisanje ali dodajanje KP, spreminjanje vrstnega reda, spreminjate sestavine na KP), sprememba vlagatelja je to sprememba vloge

Tehnični postopek

Vrsta tehničnega postopka

- U - Sprememba parcel in stavb
- N - Nova izmera
- K - Komasacija
- B - Sprememba bonitet
- R - Sprememba meje občine

Povezava

Zadeva povezava: Kpzan, proces T2

Poziv povezava: Kpzan, proces T7

Posebnosti

- Ni posebnosti
- Dopolnitev elaborata
- Sprememba vloge
- Nov TP pri spremembi vloge

Navezava na TP iz Katastra: 3524197

Bonitiranje

Številka pooblastila osebe, ki je izvedla bonitriranje: []

Shrani

Informacijski Sistem Kataster

Glava elaborata

Matična številka podjetja: 3432360000 Tip: 1 - podjetje 1.0.0 GU uradna dolžnost

ID št. pooblaščenca: Geo0355 GU Predelava

[1] Tehnični postopki: 3524197 Poročilo TXT

U- Sprememba parcel in stavb z vsemi povezanimi podatki, možno več KP

dopolnitev Sprememba vloge Sprememba vloge z novim TP

[2] Katastrski postopki: 1 ureditev_meje_parcele 11.08.2021 9 00 1

Obvestiti Razlog oprostitve takse: []

[HD]vlagatelj / pooblaščenec: [] Dodatne zakonske podlage Priloge postopka

0911976500043:1::: []

Podpisniki zapisnika: Sestavine Parcele_NBO Stavbe Deli

Shrani XML Potrdi Dodaj Briši | <> Izhod

Občine/SLO daljice: -- B -- D N Topološka kontrola mora biti že brez napak

BRISANJE STAVB IN DELOV STAVB

- **BRISANJE STAVBE**

→ samo z zahtevo brez elaborata

- **BRISANJE REGISTERSKI VPISANIH DELOV STAVB**

→ z zahtevo brez elaborata

→ z elaboratom ob VPISU STAVBE (odpustek)

- **BRISANJE KATASTRSKO VPISANIH DELOV STAVB**

→ z elaboratom VPIS SPREMEMB PODATKOV O STAVBI IN DELU

Pomoč uporabnikom

Vsebinska vprašanja in vprašanja glede informacijske rešitve

pomoc.gu@gov.si