

REGISTRIRAN VPOGLED
hitra navodila za uporabo

VLOGA:

ROLE_RV_OSNOVNI

Uporabnik registriranega vpogleda

Registriran vpogled - RV

- Skupaj grafika in atributi
- Iskanje po grafiki
- Iskanje po atributih
- Enostaven prehod med povezanimi nepremičninami

- Dodano kasneje:
 - Atributni podatki GJI
 - Energetske izkaznice
 - Dodatni grafični sloji
 - ...

REPUBLICA SLOVENIJA

Registriran vpogled Zemljemerska 12

VSEBINE

Parcela

Katastrska občina: 1727 POLJANSKI PREDMESTJE

Številka parcele: 421

Površina parcele: 2.184 m²

Urejena parcela: ni urejena

Katastrski dohodek: /

Število bonitetnih točk: /

Omejitve spreminjanja mej parcele: Ne

Vrsta dejanske rabe zemljišč na parceli	Delež dejanske rabe zemljišč na parceli
pozidana zemljišča	28,4 %
pozidana zemljišča, tloris stavbe	71,6 %

Vrsta namenske rabe zemljišč na parceli	Delež namenske rabe zemljišč na parceli
osrednja območja centralnih dejavnosti	100 %

Naziv omejitve	Vrste kmetijske rabe	Delež
Ni posebnih režimov parcele.		

Odprtost zemljišča	Rastiščni koeficient
100 %	11

Naziv upravljavca	Naslov	Matična št.	Status
-------------------	--------	-------------	--------

1 : 1 000
40 m

E: 462541.90, N: 100938.56

VSEBINE

Grafični sloji

Razširitev/ožanje prikaza atributnih podatkov

Zgodovina iskanj v zavihkih

Funkcije atributnega dela

Funkcije grafičnega dela

Parcela

Katastrska občina: 1727 POLJANSKO PREDMESTJE

Številka parcele: 421

Površina parcele: 2184 m²

Katastrski dohodek: /

Število bonitetnih točk: /

Omejitve spreminj

Vrsta dejanske rabe zemljišč na parceli	Delež dejanske rabe zemljišč na parceli
pozidana zemljišča	28,4 %
pozidana zemljišča, tloris stavbe	71,6 %

Vrsta namenske rabe zemljišč na parceli	Delež namenske rabe zemljišč na parceli
osrednja območja centralnih dejavnosti	100 %

Naziv omejitve	Vrste kmetijske rabe	Delež
Ni posebnih režimov parcele.		

Odprtost zemljišča	Rastiščni koeficient
100 %	11

Naziv upravljavca	Naslov	Matična št.	Status
Na parceli ni vpisanega upravljavca.			

Matična številka /

1 : 1 000
51 40 m

E: 462490,94, N: 100974,12

Splošni iskalnik in usmerjeno iskanje:

- po parceli (šifra ALI ime katastrske občine + številka parcele),
- po stavbi (šifra ALI ime katastrske občine + številka stavbe),
- po stanovanju (šifra ALI ime katastrske občine + številka stavbe + številka stanovanja) ALI (ulica + hišna številka + številka stanovanja),
- po naslovu (ulica + hišna številka),
- po lastniku – pravne osebe (MŠ ali naziv pravne osebe),
- po upravljavcu (MŠ ali naziv upravljavca).

ljubljska cesta 45

Parcele
Za vaše iskanje ni zadetkov

Stavbe
Za vaše iskanje ni zadetkov

Stanovanja
Za vaše iskanje ni zadetkov

Naslovi stanovanj
Za vaše iskanje ni zadetkov

Naslovi stavb
Grosuplje, Grosuplje, Ljubljanska cesta, 45
Horjul, Horjul, Ljubljanska cesta, 45
Kamnik, Kamnik, Ljubljanska cesta, 45, A
Kamnik, Kamnik, Ljubljanska cesta, 45, B
Kamnik, Kamnik, Ljubljanska cesta, 45, C
Kamnik, Kamnik, Ljubljanska cesta, 45, D
Kočevje, Kočevje, Ljubljanska cesta, 45
Rače-Fram, Rače, Ljubljanska cesta, 45
Slovenska Bistrica, Slovenska Bistrica, Ljubljanska cesta, 45
Trzin, Trzin, Ljubljanska cesta, 45
Zožite iskanje

Iskanje

- PARCELE
- STAVBE
- DELI STAVB
- STANOVANJA / POSL. PROSTORI
- NASLOVI STAVB
- NASLOVI STANOVANJ
- LASTNIKI - PRAVNE OSEBE
- UPRAVLJAVCI

1727 808

Parcele
Za vaše iskanje ni zadetkov

Stavbe
1727 POLJANSKO PREDMESTJE, 808

Stanovanja
Za vaše iskanje ni zadetkov

Naslovi stanovanj
Za vaše iskanje ni zadetkov

Naslovi stavb
Za vaše iskanje ni zadetkov

POLJANSKO PREDMESTJE 421

Parcele
1727 POLJANSKO PREDMESTJE, 421

Stavbe
Za vaše iskanje ni zadetkov

Stanovanja
Za vaše iskanje ni zadetkov

Naslovi stanovanj
Za vaše iskanje ni zadetkov

Naslovi stavb
Za vaše iskanje ni zadetkov

PARCELE x 122 1

Parcele
122 TIŠINA, 1
122 TIŠINA, 10
122 TIŠINA, 101
122 TIŠINA, 104
122 TIŠINA, 107
122 TIŠINA, 108
122 TIŠINA, 11
122 TIŠINA, 111
122 TIŠINA, 114
122 TIŠINA, 120/1
Zožite iskanje

FUNKCIJE ATRIBUTNEGA DELA

Dostopnost

zemljemerska 12

1727 x 808 1727 x 421

Parcela

Katastrska občina: 1727 POLJANSKO PREDMESTJE

Številka parcele: 421

Površina parcele: 2.184 m²


Urejena parcela: ni urejena

Katastrski dohodek: /

Število bonitetnih točk: /

Omejitve spreminjanja mej parcele: Ne

 Zapri zavihek v katerem se trenutno nahajamo

 Shrani/natisni atributne podatke ter izris nepremičnine v pdf

 Kopiranje in deljenje povezave

 Skok na izbran objekt – skrivanje oznake

- Prehod med stavbo / parcelo
- Seznam vseh delov stavbe, pregled posameznega dela

REPUBLICA SLOVENIJA Dostopnost

Javni vpogled zemljiemska 12

VSEBINE

Naslovi stavbe
Ljubljana, Ljubljana, Zemljiemska ulica 12

Parcela pod stavbo
Katastrska občina **Številka parcele**
1727 421

Deli stavbe

1	Številka dela stavbe: 2
2	Naslov dela stavbe: Ljubljana, Ljubljana, Zemljiemska ulica 12, 2
3	Številka stanovanja ali poslovnega prostora: 2
4	Status dela stavbe: Katastrski vpis po ZENDMPE
6	Dejanska raba dela stavbe: poslovni prostor javne uprave
8	Uporabna površina dela stavbe: 1.571,1 m ²
10	Neto tlorisna površina dela stavbe: 1.571,1 m ²
11	Številka etaže: 3
12	Številka etaže glavnega vhoda v del stavbe: 3
14	Upravnik: /
15	Status upravnika: /

REPUBLICA SLOVENIJA Dostopnost

Javni vpogled zemljiemska 12

VSEBINE

1727 x 808 1727 x 421

pozidana zemljišča na parceli 71,6 %
tloris stavbe

Vrsta namenske rabe zemljišč na parceli	Delež namenske rabe zemljišč na parceli
osrednja območja centralnih dejavnosti	100 %

Naziv omejitve	Vrste kmetijske rabe	Delež
Ni posebnih režimov parcele.		

Odprtost zemljišča	Rastiščni koeficient
100 °	11

Naziv upravljavca	Naslov	Matična številka / Nepremičnina	Status
Na parceli ni vpisanega upravljavca.			

Tip lastnika	Naziv	Naslov	Matična številka / Nepremičnina	Delež
P - pravi lastnik	/	/	1727-808	1/1

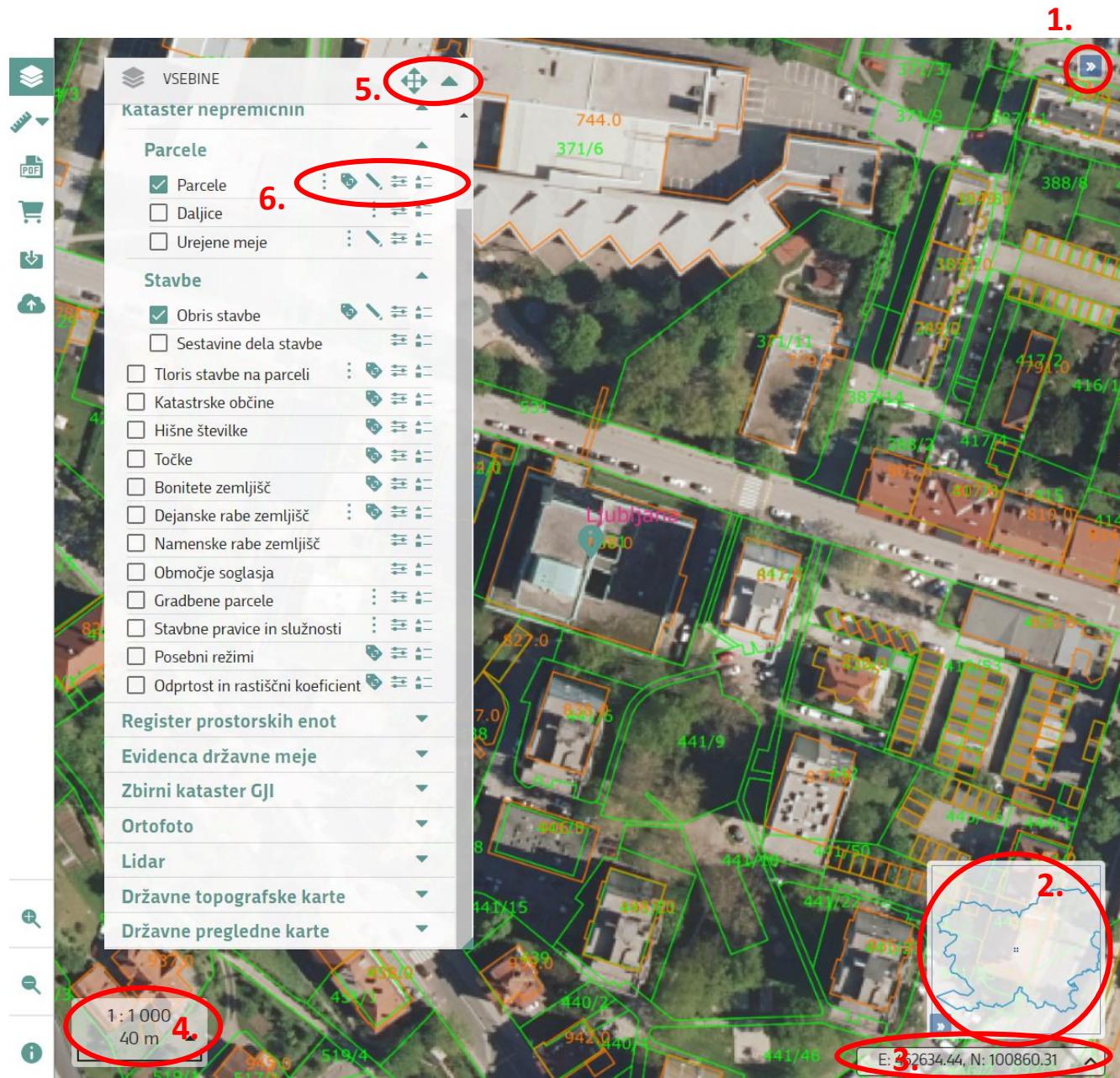
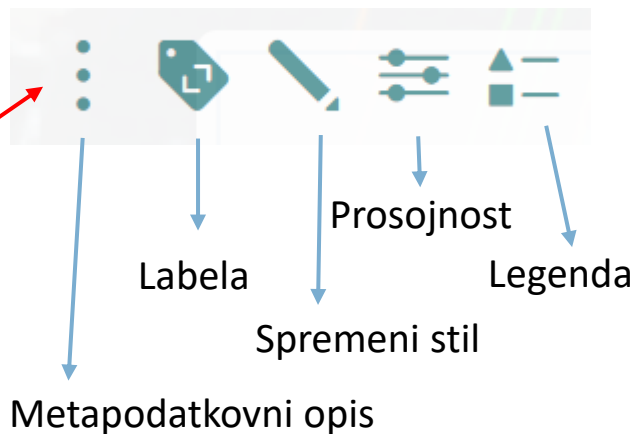
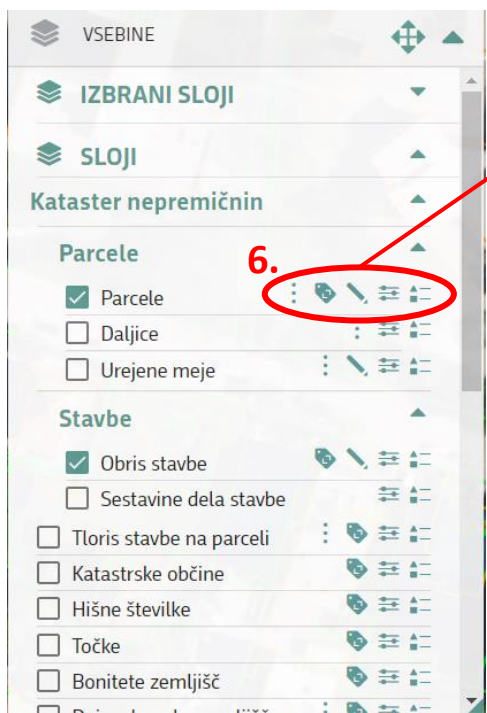
Stavbe na parceli

Katastrska občina	Številka stavbe
1727	808

Naslov in prostorske enote

GRAFIČNO OKNO

1. Povečanje grafičnega okna čez celo okno
2. Prikaz lokacije na zemljevidu Slovenije
3. Prikaz in iskanje po koordinatah
4. Izbor različnih meril
5. Premik in ožanje okna s sloji
6. Urejanje nekaterih slojev:



FUNKCIJE GRAFIČNEGA DELA

Prikaz/umik (slojev) vsebin

Merjenje razdalje ali površine

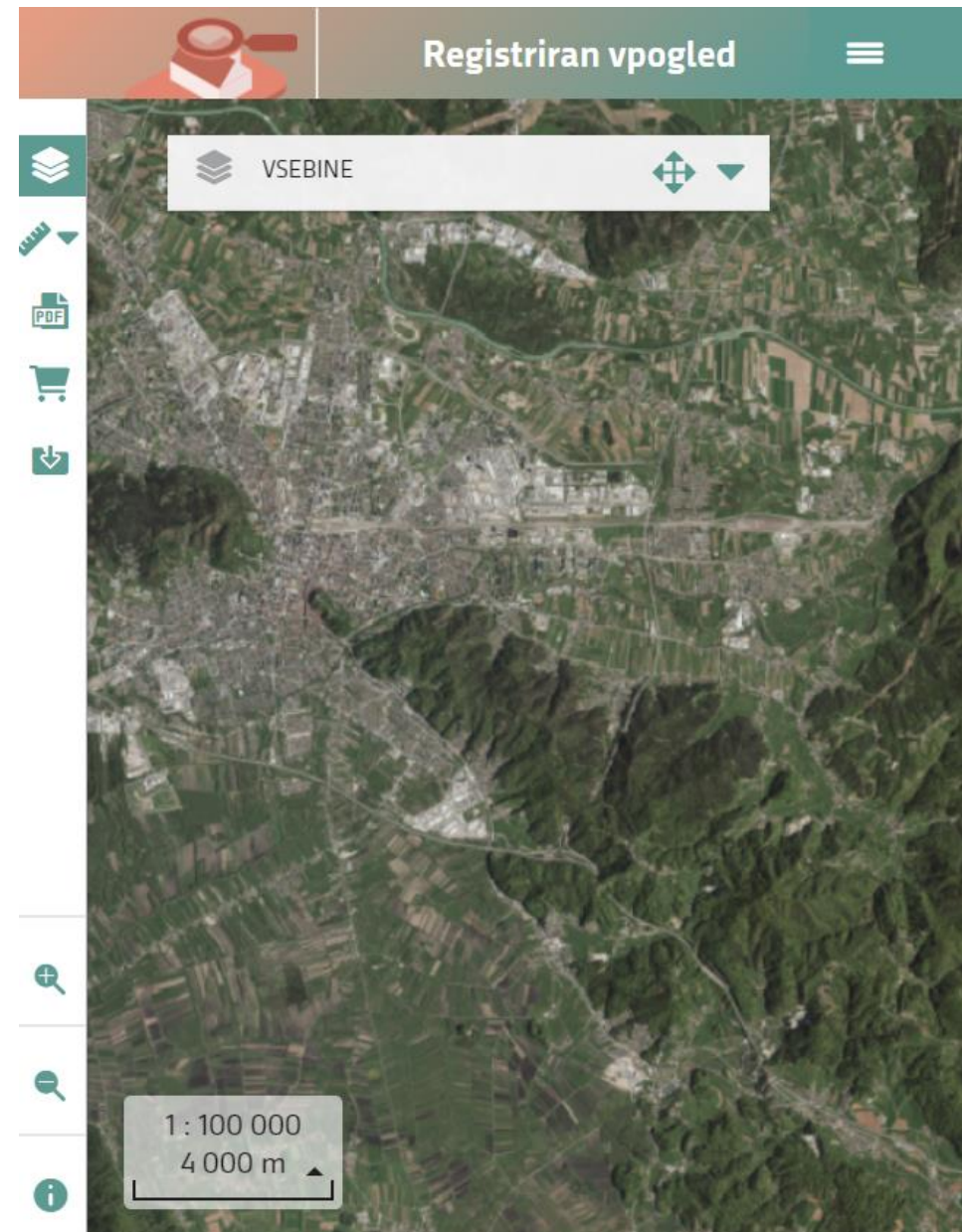
Shrani/natisni sliko v pdf

Nabor izbranih nepremičnin
(osenčenje za tisk)

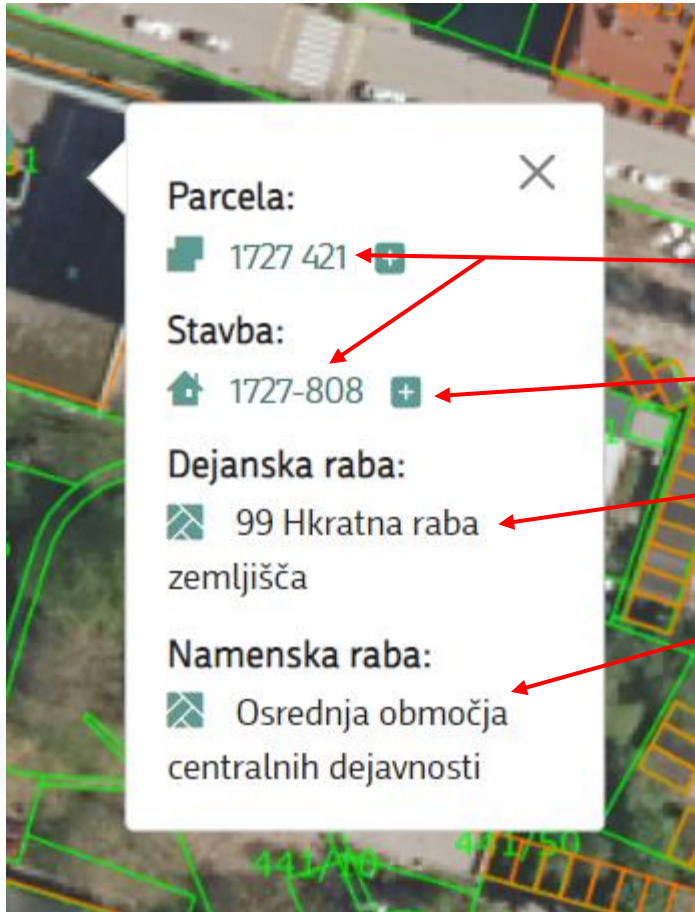
Izvoz grafike sloja (geoJson)

Zoom + -

Informacije



GRAFIČNO OKNO



KLIK NA GRAFIKO

- Iskanje preko grafike – prehod na attribute
- Senčenje (označevanje) več nepremičnin
- Podatki dejanske rabe
- Podatki namenske rabe

VLOGA:

ROLE_RV_LST_NEP

Vpogled v osebne podatke – lastnike, ki so fizične osebe

Registriran vpogled - RV

- Uporabniki, ki imajo pravico dostopa do osebnih podatkov dobijo, po kliku na gumb „Prikaz lastnikov – fizičnih oseb“ na posamezni nepremičnini, po vpisu referenčne številke in razlogu vpogleda, prikazane osebne podatkov o lastniku nepremičnine.
- **POZOR!** Uporaba osebnih podatkov je dovoljena le v skladu z zakonsko podlago! Dostop do osebnih podatkov se beleži po uporabnikih.

Tip lastnika	Naziv	Naslov	Matična številka / Nepremičnina	Delež
P - pravi lastnik	Fizična oseba	***	***	1/1

Prikaz lastnikov - fizičnih oseb

Vpis razloga

Referenčna številka *

Razlog:

Prikaz seznam lastnikov *

Potrdi Zapri

VLOGA:

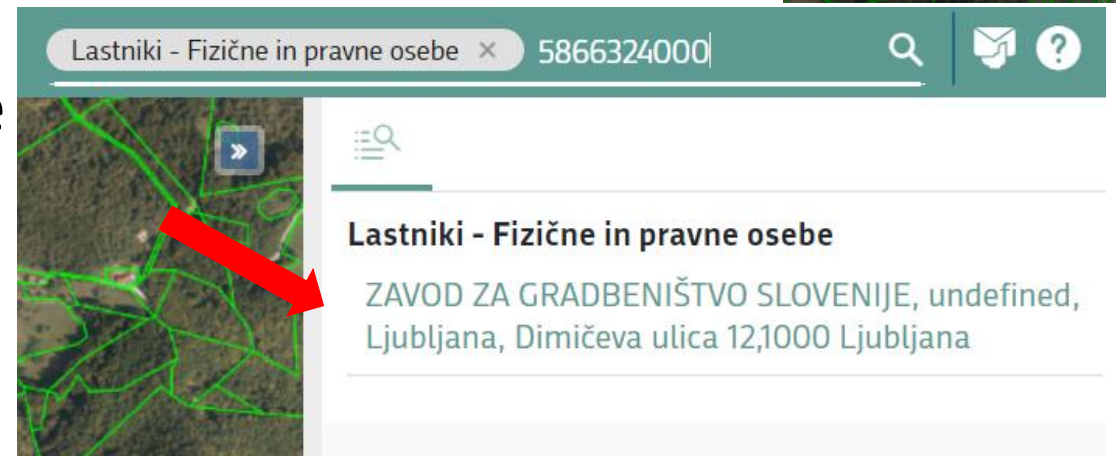
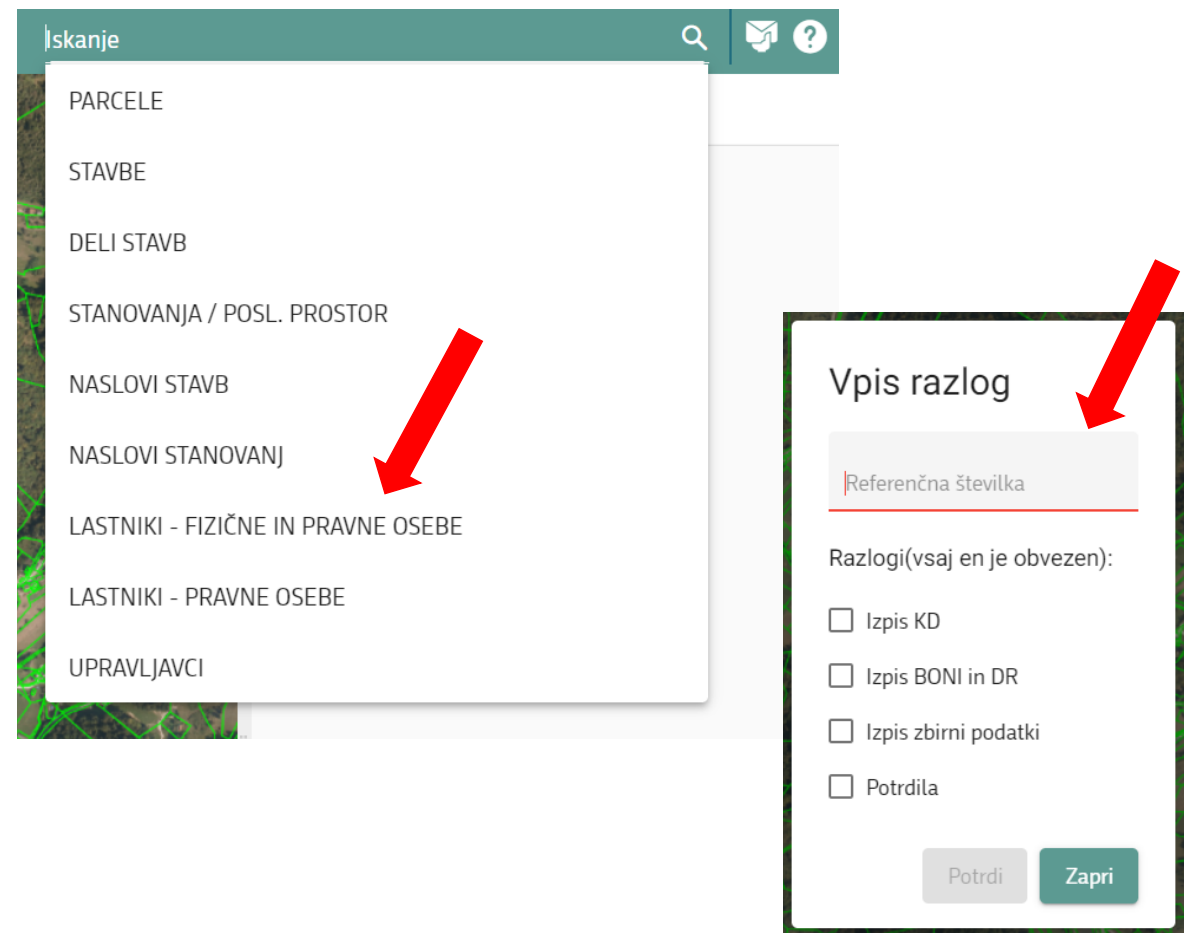
ROLE_RV_EMSO

Iskanje po EMŠO fizičnih oseb

Registriran vpogled - RV

- Uporabniki, ki imajo pravico iskanja po EMŠO fizičnih oseb v iskalnem polju izberejo „LASTNIKI – FIZIČNE IN PRAVNE OSEBE“, vpišete EMŠO ali MATIČNO ŠTEVILKO (NE naziva ali imena in priimka) in po vpisani referenčni številki in razlogu vpogleda, aplikacija vrne rezultat.

- **POZOR!** Uporaba osebnih podatkov je dovoljena le v skladu z zakonsko podlago! Dostop do osebnih podatkov se beleži po uporabnikih.



Registriran vpogled - RV

The screenshot shows a web application interface for 'ZAVOD ZA NAPREDNE KOMUNIKACIJE'. The interface includes a search bar, a user profile icon, and a navigation menu. The navigation menu contains several icons: a list icon, a document icon, a grid icon, a document with a checkmark icon, and a close icon. Below the navigation menu, there is a table with the following data:

Priimek in ime / Naziv	Naslov / Sedež	Datum rojstva / Matična številka
ZAVOD ZA NAPREDNE KOMUNIKACIJE	Koštabona 80,6274 Šmarje	

Red arrows point from the following text labels to the corresponding UI elements in the screenshot:

- Seznam nepremičnin (prikaz na ekranu) points to the list icon in the navigation menu.
- Izpis katastrskega dohodka (pdf) points to the document icon in the navigation menu.
- Izpis dejanske rabe in bonitete (pdf) points to the grid icon in the navigation menu.
- Izpis seznama nepremičnin brez osebnih podatkov (pdf) points to the document with a checkmark icon in the navigation menu.
- Izpis seznama nepremičnin z osebnimi podatki (pdf) points to the document with a checkmark icon in the navigation menu.
- Zapri zavihek points to the close icon in the navigation menu.

VLOGA:

ROLE_RV_IZPISI_LST

Pravica za izdelavo neuradnih izpisov z osebniimi podatki

Registriran vpogled - RV

Pravica za izdelavo izpisov omogoča izdelavo raznih pdf izpisov vendar je nabor le teh odvisen od ostalih pravic uporabnika v RV

The screenshot shows a web application interface for 'ZAVOD ZA NAPREDNE KOMUNIKACIJE'. The interface includes a search icon, a user profile icon, and a navigation bar with several icons. Below the navigation bar, there is a table with the following data:

Priimek in ime / Naziv	Naslov / Sedež	Datum rojstva / Matična številka
ZAVOD ZA NAPREDNE KOMUNIKACIJE	Koštabona 80,6274 Šmarje	

Red arrows point from the following text labels to specific UI elements in the screenshot:

- Seznam nepremičnin (prikaz na ekranu) points to the list icon in the navigation bar.
- Izpis katastrskega dohodka (pdf) points to the 'Priimek in ime / Naziv' column header.
- Izpis dejanske rabe in bonitete (pdf) points to the 'Naslov / Sedež' column header.
- Izpis seznama nepremičnin brez osebnih podatkov (pdf) points to the 'Datum rojstva / Matična številka' column header.
- Izpis seznama nepremičnin z osebnimi podatki (pdf) points to the 'Datum rojstva / Matična številka' column header.
- Zapri zavihek points to the close icon (X) in the navigation bar.

Podrobna navodila za uporabo so dostopna znotraj aplikacije
REGISTRIRAN VPOGLED

<https://ipi.eprostor.gov.si/rv/>

Geodetska uprava Republike Slovenije

Pomoč: gurs@assist.si, telefon 08 205 27 30

Portal Prostor: <https://www.e-prostor.gov.si/>