



REPUBLIKA SLOVENIJA
MINISTRSTVO ZA NARAVNE VIRE IN PROSTOR

GEODETSKA UPRAVA REPUBLIKE SLOVENIJE

Pomoč uporabnikom, dostop do gradiv ter ključni poudarki delavnice



Namen Pomoči uporabnikom

- Podpora pri uvedbi in uporabi IS katastra
- Vsebinska podpora ob uporabi Zakona o katastru nepremičnin



Dostop do pomoči uporabnikom

- elektronski naslov pomoc.gu@gov.si
- V prihodnosti...
- preko aplikacije IS Kataster
- spletni obrazec na portalu prostor



Trenutno stanje

- večina je tehničnih vprašanj glede IS katastra (razlogi: spreminjanje kontrol, napake v podatkih zaradi različnih razlogov, počasen proces nalaganja posodobitev na MJU okolje,...)
- pravilnost izmenjevalnega formata XML (napačno zapisana MŠ vlagateljev, sprememba/dopolnitev, oblikovanje kat. postopkov...)



Pomoči uporabnikom in koristne povezave

- Pomoč uporabnikom prevzame vprašanja in odgovore na vsa vsebinska vprašanja
- Vsebinski deli baze znanja se objavljajo na spletni strani <https://www.e-prostor.gov.si/podrocja/parcele-in-stavbe/drugo/razno/pogosta-vprasanja/>
- Obvestila se nahajajo na spletni strani <https://www.e-prostor.gov.si/podrocja/parcele-in-stavbe/drugo/razno/obvestila/>
- Za prikaz novic glede ISK na voljo tudi RSS: <https://www.e-prostor.gov.si/rss.aplikacije.isk>
- V bodoče edina informacijska vhodna točka geodetske uprave



REPUBLIKA SLOVENIJA
MINISTRSTVO ZA NARAVNE VIRE IN PROSTOR

GEODETSKA UPRAVA REPUBLIKE SLOVENIJE

UPORABNA GRADIVA

<https://www.e-prostor.gov.si>



REPUBLIKA
SLOVENIJA

PORTAL PROSTOR

STORITVE PODROČJA

[Domov](#) / [Področja](#) / [Parcele in stavbe](#) / [Drugo/razno](#)

Drugo/razno




NAVODILA



ZAKONODAJA



POGOSTA
VPRAŠANJA



OBVESTILA



IZOBRAŽEVANJA



[Domov](#) / [Področja](#) / [Parcele in stavbe](#) / [Drugo/razno](#)

Drugo/razno




NAVODILA



ZAKONODAJA



POGOSTA
VPRASANJA



OBVESTILA

Dokumenti, pripravljeni na osnovi Zakona o katastru nepremičnin (ZKN)

Dokumenti po Pravilniku o vodenju podatkov katastra nepremičnin

Navodila

- [Izmenjevalni format za vpis podatkov v kataster nepremičnin - se uporablja do 7.7.2022](#) (pdf, 751 KB)
- [Izmenjevalni format za vpis podatkov v kataster nepremičnin - šifranti - se uporablja do 7.7.2022](#) (xlsx, 245 KB)
- [Izmenjevalni format za vpis podatkov v kataster nepremičnin - se uporablja od 8.7.2022](#) (pdf, 738 KB)
- [Izmenjevalni format za vpis podatkov v kataster nepremičnin - šifranti - se uporablja od 8.7.2022](#) (xlsx, 250 KB)
- [Obrazci za pripravo elaboratov](#) (doc, 410 KB)
- [Navodila za izpolnitev obrazcev - Priloge 5](#) (pdf, 2,1 MB)
- [Izmenjevalni format za vpis podatkov v kataster nepremičnin - priloga obrazca IZB: predlog izboljšave na širšem območju](#) (pdf, 314 KB)
- [Katalog stavb - verzija 20.7.2022](#) (pdf, 8,2 MB)
- [Smernice za določanje bonitete zemljišča](#) (pdf, 4,1 MB)

Vzorčni elaborati

Navodila

- [Vpis stavbe in delov stavbe](#) (pdf, 2,8 MB)
- [Ureditev meje parcele in parcelacija](#) (pdf, 843 KB)
- [Ureditev meje parcele, izravnava meje in označitev meje parcele](#) (pdf, 2,1 MB)

Dokumenti po Pravilniku o izpitu za bonitiranje zemljišč in o pooblastilu za bonitiranje

Navodila

- [Program izpita za bonitiranje](#) (pdf, 187 KB)

Zakonodaja Geodetske uprave

[Zakon o geodetski dejavnosti \(ZGeoD-1\)](#)

Veljavni materialni predpisi s področja geodetske dejavnosti

- [Zakon o katastru nepremičnin \(ZKN\)](#)
- [Pravilnik o evidenci državnih meja](#)
- [Pravilnik o potrditvah iz katastra nepremičnin in registra naslovov](#)
- [Pravilnik o podrobnejšem načinu številčenja in označevanja stanovanj in poslovnih prostorov](#)
- [Pravilnik o načinu vojsa in izbisa upravljavcev v kataster neopremičnin](#)
- [Pravilnik o katastrskih občinah](#)
- [Pravilnik o Komisiji za strokovno presojo v katastrskih postopkih](#)
- [Uredba o dejanskih rabah zemljišč](#)
- [Pravilnik o podrobnejši vsebini registra prostorskih enot](#)
- [Pravilnik o izpitu za bonitiranje zemljišč in o pooblastilu za bonitiranje](#)
- [Pravilnik o vodenju podatkov katastra neopremičnin](#)
- [Zakon o množičnem vrednotenju neopremičnin \(ZMNV-1\)](#)
- [Uredba o določitvi modelov vrednotenja neopremičnin](#)
- [Pravilnik o posebnih anotah vrednotenja](#)
- [Pravilnik o evidenci treh neopremičnin](#)
- [Pravilnik o vsebini vprašalnikov za pridobivanje podatkov za potrebe množičnega vrednotenja](#)
- [Uredba o podatkih v evidenci vrednotenja](#)
- [Pravilnik o posebnih okoliščinah, ki vplivajo na posplošeno vrednost neopremičnin](#)
- [Pravilnik o Strokovni komisiji vrednotenja](#)
- [Zakon o upravljanju katastrskega dohodka \(ZUKD-2\)](#)
- [Uredba o določitvi lestvic katastrskega dohodka, navašne ocene dohodka na čebelji pani in območji posebnih režimov za kmetovanje in goščinarjenje z gozdovi za obdobje 2017-2019](#)
- [Uredba o določitvi lestvic katastrskega dohodka, navašne ocene dohodka na čebelji pani in območji posebnih režimov za kmetovanje in goščinarjenje z gozdovi za obdobje 2020-2022](#)
- [Zakon o določanju območij ter o imenovanju in označevanju naselij, ulic in stavb \(ZDOIIONUS\)](#)

Predpisi v pripravi

Na portalu eDemokracija lahko oddate svoje mnenje, predloge, pripombe, pobude pri pripravi novih predpisov in spremljate njihovo sprejemanje.

[eDemokracija](#)

Opozorilo

Dne 4. 4. 2022 se je pričel uporabljati Zakon o katastru nepremičnin (ZKN). Postopki, začeti pred njegovo uporabo, se na podlagi 151. člena Zakona o katastru nepremičnin (ZKN) končajo v skladu z Zakonom o evidentiranju nepremičnin (ZEN). Vloge, vložene na Geodetsko upravo od 4. 4. 2022 dalje, se obravnavajo v skladu z Zakonom o katastru nepremičnin (ZKN).



[Domov](#) / [Področja](#) / [Parcele in stavbe](#) / [Drugo/razno](#)

Drugo/razno



NAVODILA



ZAKONODAJA



POGOSTA
VPRASANJA











OBVESTILA

[Domov](#) / [Področja](#) / [Parcele in stavbe](#) / [Drugo/razno](#) / [Navodila](#)

Navodila

Objavljamo aktualni Word čistopis **priporočil uvajanja pravil ZKN in uvedbe IS Kataster** , ki je usklajen med Geodetsko upravo, geodetskimi izvajalci in Inženirsko zbornico Slovenije, z dne 20. 03. 2023.

Objavljamo tudi arhivske dokumente z označenimi izvedenimi spremembami na dokumentu:

- [Priporočila z dne 20. 03. 2023](#) 
- [Priporočila z dne 21. 12. 2022](#) 
- [Priporočila z dne 08. 11. 2022](#) 
- [Priporočila z dne 12. 10. 2022](#) 
- [Priporočila z dne 04. 10. 2022](#) 
- [Priporočila z dne 05. 09. 2022](#) 
- [Priporočila z dne 30. 08. 2022](#) 
- [Priporočila z dne 19. 08. 2022](#) 



UPORABNA GRADIVA

<https://www.e-prostor.gov.si>



[Domov](#) / [Področja](#) / [Parcele in stavbe](#) / [Drugo/razno](#)

Drugo/razno



NAVODILA



ZAKONODAJA



POGOSTA
VPRASAŃJA



OBVESTILA



IZOBRAŽEVANJA

Pogosta vprašanja

NOVA BAZA ZNANJA GEODETSKE UPRAVE

Pri prehodu na nov sistem IS Kataster je bilo informiranje, izobraževanje in podajanje odgovorov na vaša vprašanja sestavni del naših vsakodnevnih aktivnosti. Zeleni smo vam omogočili več načinov za postavljanje vprašanj (pomoč uporabnikom, elektronska pošta, telefon, regijska izobraževanja...), posledično pa so tudi odgovori dostopni na različnih točkah. Zato smo se na Geodetski upravi odločili, da vsa vprašanja in odgovore zberemo na enem mestu - v novi BAZI ZNANJA GURS.

Najprej smo na podlagi strokovne razprave oblikovali KLASIFIKACIJSKI NACRT, v katerem smo logično porazdelili celotno problematiko, ki jo ureja Zakon o katastru nepremičnin, v tri ravni podrobnosti. Vsako vprašanje in odgovor smo ustrezno klasificirali, opremili s ključnimi besedami in ga po potrebi aktualizirali, preden smo ga uvrstili v bazo znanja. To nam sedaj omogoča hitro in učinkovito iskanje na dva načina:

- iskanje s pomočjo kategorij v posamezni ravni klasifikacije,
- splošno iskanje na osnovi bogatega nabora ključnih besed.

V Bazi znanja GURS je na opisan način trenutno vključenih preko 180 vprašanj in odgovorov.

Vzpostavili smo tudi mehanizme sprotnega osveževanja in dopolnjevanja obstoječih odgovorov in dodajanja novih, ki bodo v bodoče prišla na Geodetsko upravo preko različnih vstopnih točk.

Priporočamo vam, da si novo bazo znanja ogledate na [tej povezavi](#).

Eden od osnovnih namenov baze znanja je učinkovita pomoč našim sodelavcem v pomoči uporabnikom, da vam zagotovijo čim hitreje odgovore na vaša vprašanja. Zato vam v izogib čakalju na odgovor naše pomoči uporabnikom priporočamo, da poskusite poiskati znotraj baze znanja odgovor kar sami. Morda pa je kdo pred vami že imel podobno težavo in se rešitev le-te že nahaja v bazi znanja. V kolikor pa odgovora ne bi našli, pa imate še vedno možnost aktivne pomoči na pomoči uporabnikom pomoc.gu@gov.si.

Veselimo bomo vaših odzivov in predlogov, ki jih bomo z veseljem upoštevali pri snovanju izboljšav in posodobitev Baze znanja GURS.

Geodetska uprava

[Objavljamo seznam kontrol v Informacijskem sistemu kataster z opisi \(21. 2. 2023\)](#)

[Objavljamo razlago površin parcel](#)

[Objavljamo razlago za različne tlorise stavbe, ki se vodijo v novem Informacijskem sistemu kataster](#)



Baza znanja

- Je objavljena na portalu prostor in intranetu
- Odgovori so usklajeni (GURS, IZS)

bazaZnanja-objava

Ponastavi

Skupna raba

izberi željeno kategorijo, na katero se vprašanje nanaša.

Možno je omejevanje glede na 3 ravni podrobnejše kategorizacije.

Izbir se izvede na podlagi spustnega seznama

raven1: Evideniranje nepremičnine (1) -
raven2 -
raven3 -

Išči po poljubni besedni zvezi znotraj vprašanja in odgovora.

iskanje je mogoče po celotnem naboru vprašanj ali po omejenem naboru na podlagi prej določenih ravni

iskanje po vprašanju
Vnesite vrednost

iskanje po odgovoru
Vnesite vrednost

#	Vprašanje	Odgovor	datum zadnje spremembe
1	All se kataster nepremičnin osvežuje s podatki CRP, PRS in zemljiške knjige	V kataster nepremičnin se prevzemajo podatki o lastnikih nepremičnin. Ob vsaki spremembi lastnika posamezne parcele ali dela stavbe se izvede preko spletnih servisov poočitev spremembe v zemljiški knjigi. Zemljiška knjiga je tudi povezana s CRP in PRS. Če se v zemljiški knjigi izvede sprememba zaradi osveževanja podatkov iz CRP in PRS, se te spremembe ne prevzemajo v kataster nepremičnin. Kataster nepremičnin je povezan s CRP in PRS in dnevno prevzema vse podatke iz CRP in PRS, ki se nanašajo na lastnike nepremičnin vodene v katastru nepremičnin.	3. jan. 2023
2	Zakaj prihaja do neuskajenosti lastništva v zemljiški knjigi in katastru nepremičnin? Kakšno je priporočeno postopanje?	Razlogi sta težave predhodnega obdobja in neuskajenost identifikatorjev med zemljiško knjigo in katastrom nepremičnin. Težave predhodnega obdobja: 1. V primeru večjega števila sprememb, zemljiška knjiga ne vedno ne sporoči vseh sprememb katastru nepremičnin. Geodetska uprava in zemljiška knjiga se že dogovarjata za pripravo slednega servisa, ki bo omogočal pri zaznavi neskladja posamični prevzem lastnika nepremičnine v kataster nepremični. Do izvedbe te rešitve je potrebno ravnati na sledeč način: Če nastopa razlika v strankah postopka med zemljiško knjigo in katastrom nepremičnin, so stranke postopka osebe vpisane v ZKNJ. V digitalni zapisnik se pa zaradi kontrol, vpisje lastnika iz IS katastra, kot pooblaščenca pa novega lastnika, ki je že vpisan v ZKNJ. V strokovno poročilo se zapiše pojasnilo. Zapisnika bosta sicer neuplačjena, vendar bo možna oddaja elaborata. Če pa je lastnik, za katerega ni bila poslana poočitev spremembe lastništva iz ZKNJ v KN, tudi vlagatelj, potem ga ne označimo kot lastnika, ampak kot osebo s pravnim interesom. 2. Razlike v lastništvu nastopajo zaradi neuskajenosti identifikatorjev. Če se poočitev delitve ne izpelje takoj zaradi predhodnih plomb, če izpeljane komasacije v katastru nepremičnin še niso izpeljane v zemljiški knjigi in zaradi neuskajenosti identifikatorjev v preteklosti (napake zemljiške knjige zaradi neizvedenih poočitev delitev in združitv v preteklosti). Pri teh primerih je potrebno preučiti vsak konkretni primer posebej.	3. jan. 2023
3	Zakaj prihaja do neuskajenosti CRP, PRS in katastra nepremičnin?	Povezava s CRP in PRS je začela delovati 5. oktobra 2021. Obstajajo pa težave pri pokojnih lastnikih, ki so umrli pred letom 2010.	3. jan. 2023
4	Kako pripraviti podatke za oddajo elaborata, če imamo podatke o dedičih, ki še niso vpisani v zemljiško knjigo.	V digitalnem zapisniku se kot lastnika navede pokojnika, kot pooblaščenca pa dediče. Tako postopanje se zabeleži v strokovnem poročilu.	3. jan. 2023
5	All je lahko stranka v postopku in vlagatelj verjetni dedič.	Namesto pokojnega lastnika oziroma solastnika nepremičnine, na kateri se izvaja katastrski postopek, lahko v inženirskem in upravnem delu katastrskega postopku nastopajo dediči, ki jih nedvoumno sporoči sodišče, ki vodi zapuščinski postopek, dediči, določeni s pravno močnim sklepom o dedovanju, ali skrbnik zapuščine, ki ga s sklepom imenuje sodišče v zapuščinskem postopku. V obrazcu I se pri lastniku označi, da je pokojen, dediče ali skrbnika zapuščine se navede kot vlagatelje, priloga obrazcu so zgoraj navedena dokazila (sklep sodišča, ...). Če je pokojen lastnik ali solastnik sosednje parcele so dopolnila sestavni del elaborata (npr. priloga zapisniku mejne obravnave). V primeru, da postopek o dedovanju še ni dopolnila sestavni del elaborata (npr. priloga zapisniku mejne obravnave).	14. mar. 2023

1 - 198 / 198



UPORABNA GRADIVA

<https://www.e-prostor.gov.si>



[Domov](#) / [Področja](#) / [Parcelne in stavbe](#) / [Drugo/razno](#)

Drugo/razno



NAVODILA



ZAKONODAJA



POGOSTA
VPRASANJA



OBVESTILA



IZOBRAŽEVANJA

[Domov](#) / [Področja](#) / [Parcelne in stavbe](#) / [Drugo/razno](#) / [Obvestila](#)

Obvestila



Uporabnikom za lažje in učinkovitejše spremljanje obvestil o spremembah na storitvi IS Kataster priporočamo uporabo RSS vira na povezavi <https://www.e-prostor.gov.si/rss.aplikacije.isk>.

[Težava z usklajevanjem podatkov o lastnikih z zemljiško knjigo](#)

Zaradi težav je dnevno usklajevanje podatkov o lastnikih z zemljiško knjigo do nadaljnjega prekinjeno. Informacije o lastnikih so bile nazadnje...

11. maj 2023 (ISK)

[Popravki aplikacije IS Kataster](#)

Spoštovani uporabniki IS kataster,

Obveščamo vas, da je bila 9.5.2023 na produkcijsko okolje Ministrstva za javno upravo nameščena nova posodobljena...

11. maj 2023 (ISK)

[Nova verzija dokumenta »PRIPOROČILA UVAJANJA PRAVIL ZKN IN UVEDBE IS KATASTER«](#)

Včeraj 20. 3. 2023 je bila objavljena nova, 7. verzija PRIPOROČIL UVAJANJA PRAVIL ZKN IN UVEDBE IS KATASTER.

21. marec 2023 (ISK)

[Pojasnilo glede vpisa pravic z evidentiranim območjem v katastru \(18. člen ZKN\)](#)

Za vpis stvarne služnosti in stavbne pravice, ki ima v katastru (včasem sloju vpisov) evidentirano območje pravice, lahko uporabite katerokoli od...



UPORABNA GRADIVA

<https://www.e-prostor.gov.si>

[Domov](#) / [Področja](#) / [Parcele in stavbe](#) / [Drugo/razno](#)

Drugo/razno



NAVIGACIJA




ZAKONODAJA



POGOSTA
VPRAŠANJA



OBVESTILA



IZOBRAŽEVANJA

[Domov](#) / [Področja](#) / [Parcele in stavbe](#) / [Drugo/razno](#) / [Izobraževanja](#)

Izobraževanja

Obvezno izobraževanje za pooblaščen geodete, sodne izvedence in pooblaščen projektante za dostop do informacijskega sistema kataster - 1. 6. 2023

V četrtek 1. junija 2023 bomo izvedli izobraževanje, na podlagi katerega vam bo ob izpolnjevanju z Zakonom o katastru nepremičnin (Uradni list RS, št. 54/21) določenih pogojev dovoljen dostop do informacijskega sistema kataster.

[Vabilo na izobraževanje \(1. 6. 2023\)](#)

Geodetska uprava

Obvezno izobraževanje za pooblaščen geodete, sodne izvedence in pooblaščen projektante za dostop do informacijskega sistema kataster - 26. 1. 2023

V četrtek 26. januarja 2023 smo izvedli izobraževanje, na podlagi katerega vam bo ob izpolnjevanju z Zakonom o katastru nepremičnin (Uradni list RS, št. 54/21) določenih pogojev dovoljen dostop do informacijskega sistema kataster.

[Vabilo na izobraževanje \(26. 1. 2023\)](#)



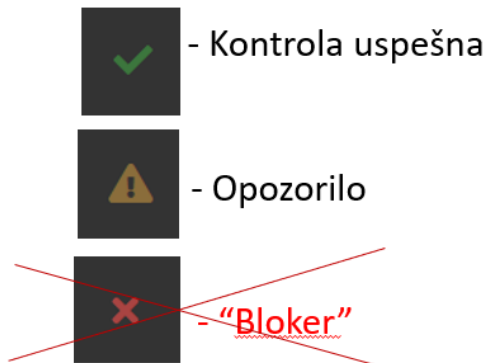
Nujni koraki za začetek dela z IS Kataster

- Veljaven certifikat
- Vpis v varnostno shemo za ureditev dostopa
- Namestitev povezave do spletne aplikacije
- Digitalno podpisovanje elaborata
- Poznavanje zakona ZKN, Pravilnika
- Priprava ustreznih obrazcev za delo, ki jih je predpisal pravilnik
- Pregled vzorčnih elaboratov in šifrantov za izmenjevalne datoteke

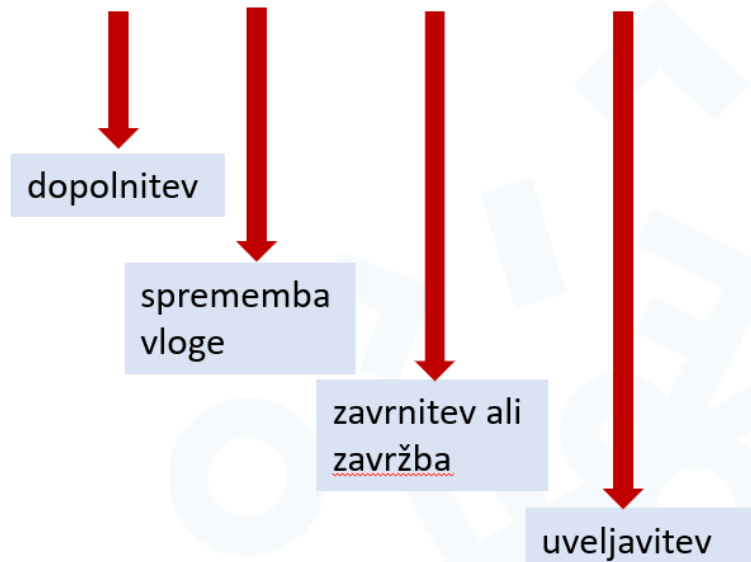


Popolnost oddanega elaborata

Uspešnost kontrol (IS Kataster)
TEHNIČNA POPOLNOST ELABORATA



Vsebinski pregled (preglednik GURS)
VSEBINSKA POPOLNOST ELABORATA

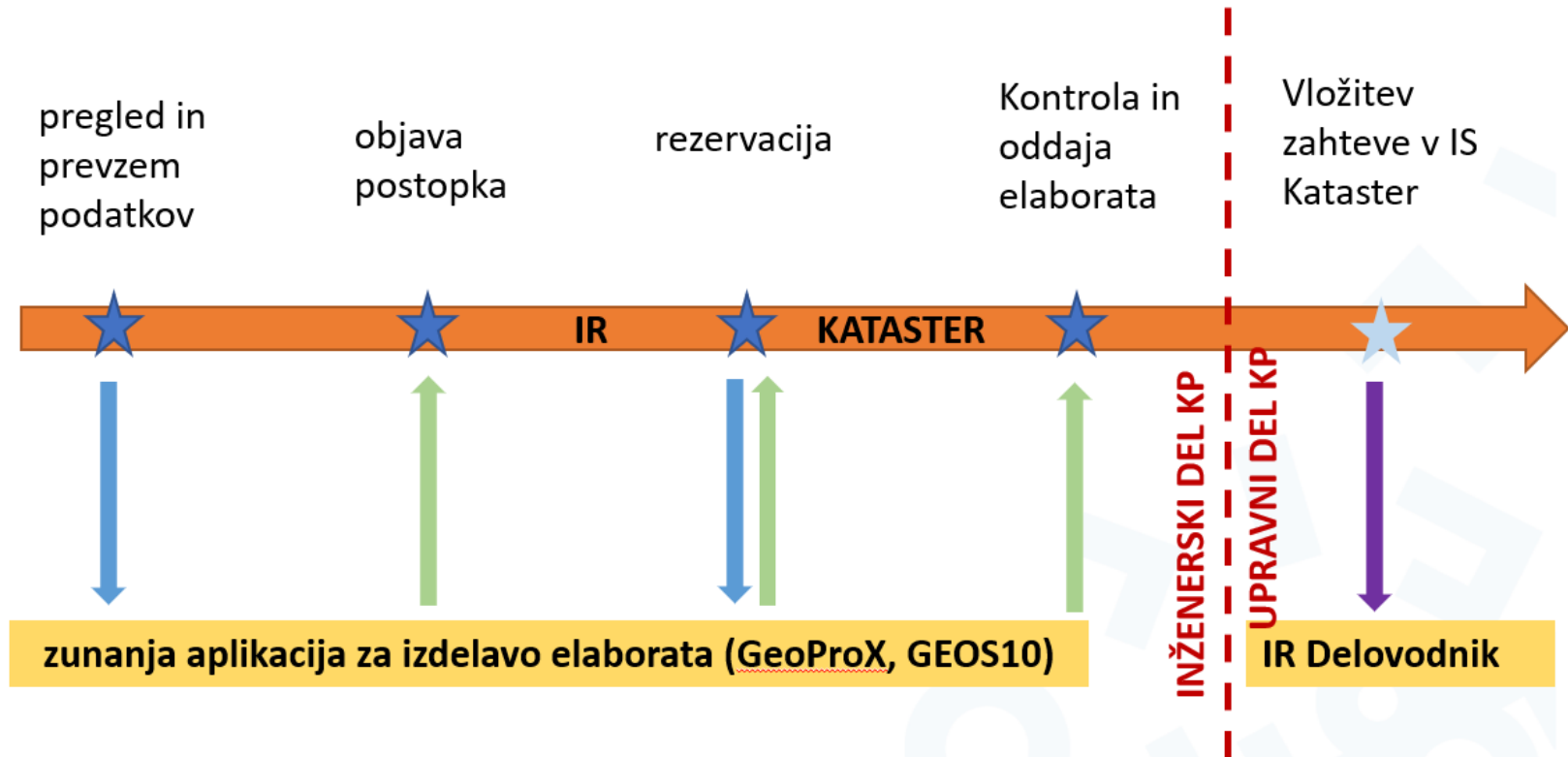




- 3 faze pri nalaganju oz. oddaji elaborata:
 - nalaganje datoteke - težava
 - pri nalaganju težava - txt datoteka
 - blokerji/kontrole
- Večji kot je elaborat, več časa se kontrole vrtijo
- Ko oddate elaborat dobite obvestilo preko elektronske pošte

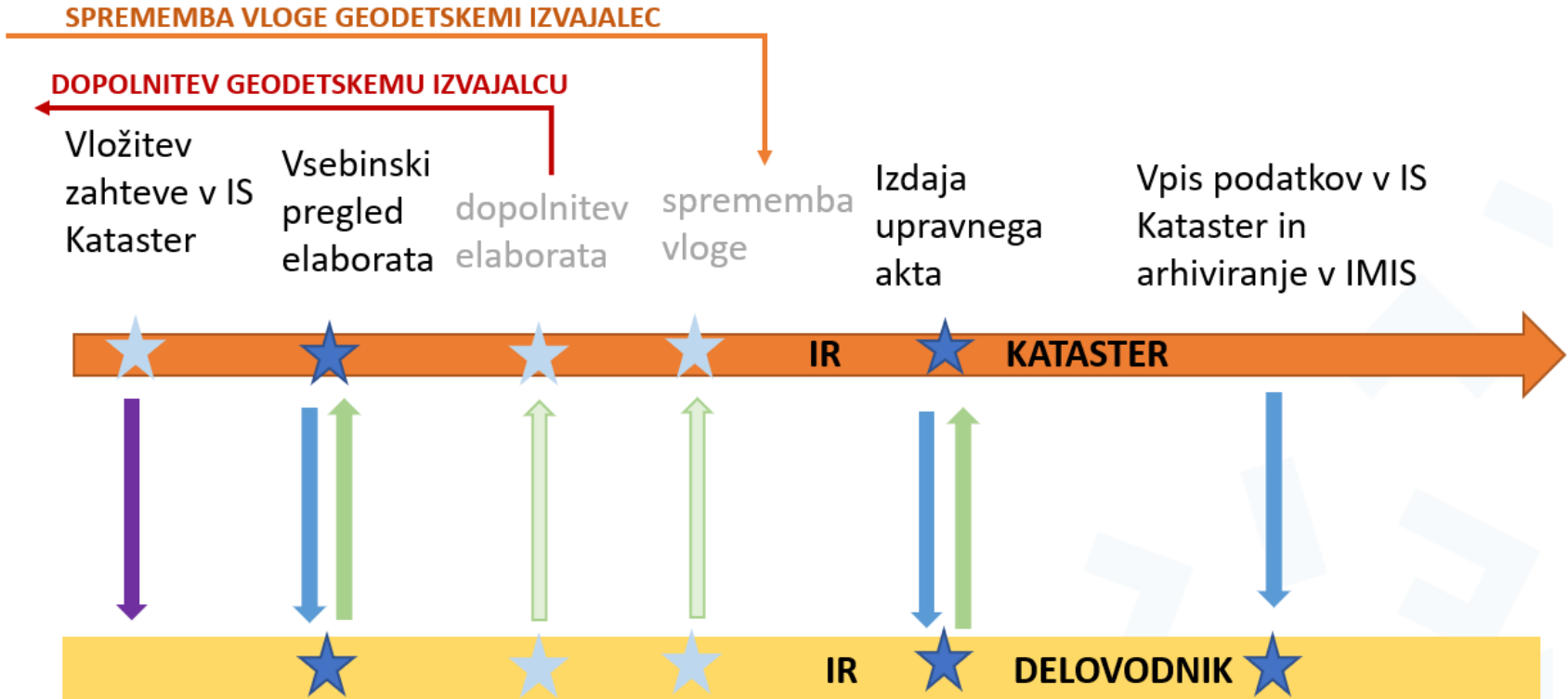


Uporaba spletne aplikacije IS Katastra za geodetske izvajalce





Uporaba spletne aplikacije IS Katastra za geodetsko upravo





Dopolnitev elaborata

- izvajalec dobi na mail poziv, v IS Kataster se postopke odklene do poteka roka za dopolnitev
- postopek je potrebno vpisati ustrezen tehnični postopek
- V XML se lahko popravljajo samo podatki

Tehnični postopek

Vrsta tehničnega postopka

- U - Sprememba parcel in stavb
- N - Nova izmera
- K - Komasacija
- B - Sprememba bonitet
- R - Sprememba meje občine

Povezava

Zadeva povezava:

Poziv povezava:

Posebnosti

- Ni posebnosti
- Dopolnitev elaborata
- Sprememba vloge
- Nov TP pri spremembi vloge

Navezava na TP iz Katastra:

Bonitiranje

Številka pooblastila osebe, ki je izvedla bonitriranje:

Informacijski Sistem Kataster

Glava elaborata

Matična številka podjetja: Tip: 1.0.0 GU uradna dolžnost

ID št. pooblaščenca: GU Predelava

[1] Tehnični postopki:

U- Sprememba parcel in stavb z vsemi povezanimi podatki, možno več KP

dopolnitev Sprememba vloge Sprememba vloge z novim TP

[1] Katastrski postopki: 30.05.2022 8 00 1

Obvestiti Razlog oprostitve takse:

[ID]vlagatelj/pooblaščenec:

Podpisniki zapisnika

Občine/SLO daljice: -- B -- Topološka kontrola mora biti že brez napak



Sprememba vloge

- Sprememba vloge se sproži na podlagi pisne zahteve poslana na GURS
- potrebno vpisati ustrezen tehnični postopek
- če je potrebno popravljati katastrske postopke (brisanje ali dodajanje KP, spreminjanje vrstnega reda, spreminjate sestavine na KP), sprememba vlagatelja je to sprememba vloge, spreminjaje priloge

Tehnični postopek

Vrsta tehničnega postopka

- U - Sprememba parcel in stavb
- N - Nova izmera
- K - Komasacija
- B - Sprememba bonitet
- R - Sprememba meje občine

Povezava

Zadeva povezava:

Poziv povezava:

Posebnosti

- Ni posebnosti
- Dopolnitev elaborata
- Sprememba vloge
- Nov TP pri spremembi vloge

Navezava na TP iz Katastra:

Bonitiranje

Številka pooblastila osebe, ki je izvedla bonitiranje:

Informacijski Sistem Kataster

Glava elaborata

Matična številka podjetja: Tip: 1.0.0 GU uradna dolžnost

ID št. pooblaščenca: GU Predelava

[1] Tehnični postopki: Poročilo TXT

U- Sprememba parcel in stavb z vsemi povezanimi podatki, možno več KP

dopolnitev Sprememba vloge Sprememba vloge z novim TP

[2] Katastrski postopki: 11.08.2021 9 00 1

Obvestiti Razlog oprostitve takse:

[HD]vlagatelj / pooblaščenec: Dodatne zakonske podlage Priloge postopka

Podpisniki zapisnika:

Občine/SLO dalje: -- B -- Topološka kontrola mora biti že brez napak



Staro stanje atributi/grafika

Status	Id	Staro stanje - atributi	Indikator
✗	3	Staro stanje - atributi	2
✗	4	Staro stanje - grafika	1
⚠	12	Poročilo izračunanih podatkov	17
⚠	192	Neposredna bližina meje	3
⚠	194	Tlorisi	4
✓	6	Rezervacije identifikatorjev	0
✓	10	Točnost spremenjenih koordinat točke	0
✓	14	Zaokrožitev površin	0
✓	15	Sprememba urejenosti daljic	0
✓	16	Sprememba urejenosti parcel	0
✓	17	Sprememba vrste stavbaParcela	0
✓	18	Urejenost parcel in daljic	0
✓	20	Podvojni govoreči identifikator	0
✓	21	Plombe	0
✓	22	Blokade parcel	0
✓	25	Razlika atributne in grafične površine	0
✓	26	Grafična površina enaka 0	0
✓	27	Koordinate v Sloveniji	0

- Ob oddaji mora biti staro stanje usklajeno
- Ob dopolnitvah mora biti staro stanje usklajeno

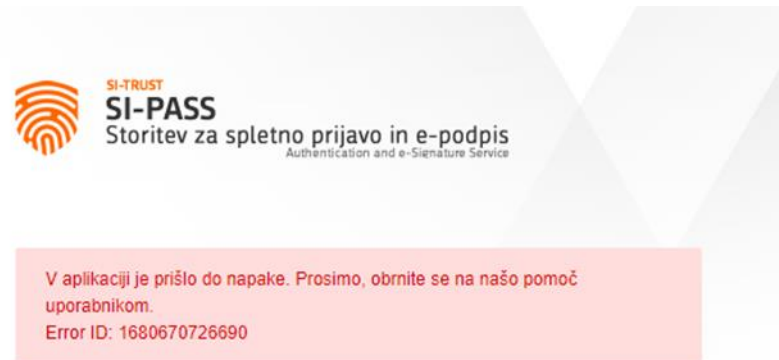
Potrebno je osvežiti XML s svežim izrezom



- „Zaciklane“ kontrole

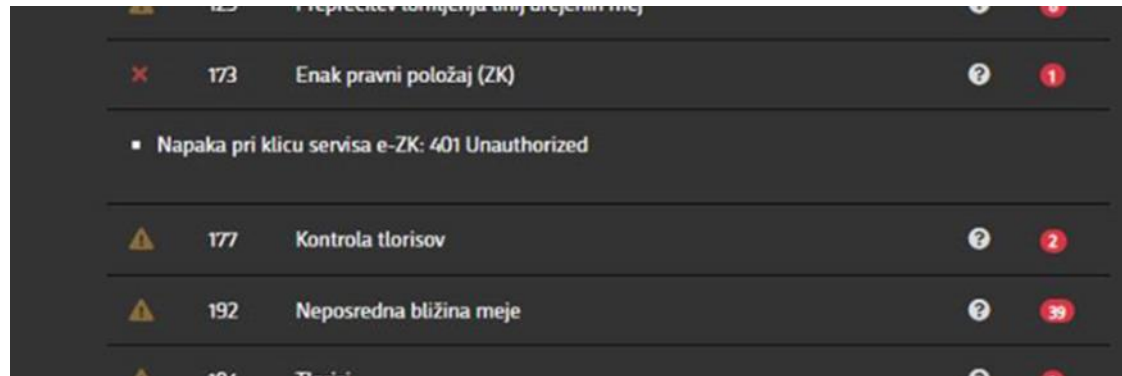
Status teh. postopka	V izvajanju
Datum	
POŽENI KONTROLE	
✘ 248	Kontrola oseb
⚠ 30	Bližnje točke

- Napaka SI-PASS





- Nedelovanje strežnika ZKNJ



- Napačne enote obdelave (poočitve se ne izvedejo)

Parcele 3/3 Stavbe 0/0 Deli stavb 0/0 Občine 0/0

Staro stanje				Novo stanje				
KO	Št.parcele	Status	Površina	KO	Št.parcele	Status	Površina	
1750	151/4	N	234	1750	151/4	U	234	
			234				234	
1750	151/6	U	106	1750	151/10	U	48	
1750	151/8	U	10	1750	151/9	U	67	
			116				115	



BRISANJE STAVB IN DELOV STAVB

BRISANJE STAVBE

- samo z zahtevo brez elaborata

BRISANJE REGISTERSKI VPISANIH DELOV STAVB

- z zahtevo brez elaborata
- z elaboratom ob VPISU STAVBE (odpustek)

BRISANJE KATASTRSKO VPISANIH DELOV STAVB

- z elaboratom VPIS SPREMEMB PODATKOV O STAVBI IN DELU



Potrebno je...

- dobro prebrati vsa razpoložljiva gradiva
- imeti zvrhano mero potrpežljivosti