



## 2. PREGLED KONTROL V INFORMACIJSKEM SISTEMU KATASTER

### Vsebina:

- ✓ kontrole v IS kataster
- ✓ pregled in pomen najpogostejših kontrol

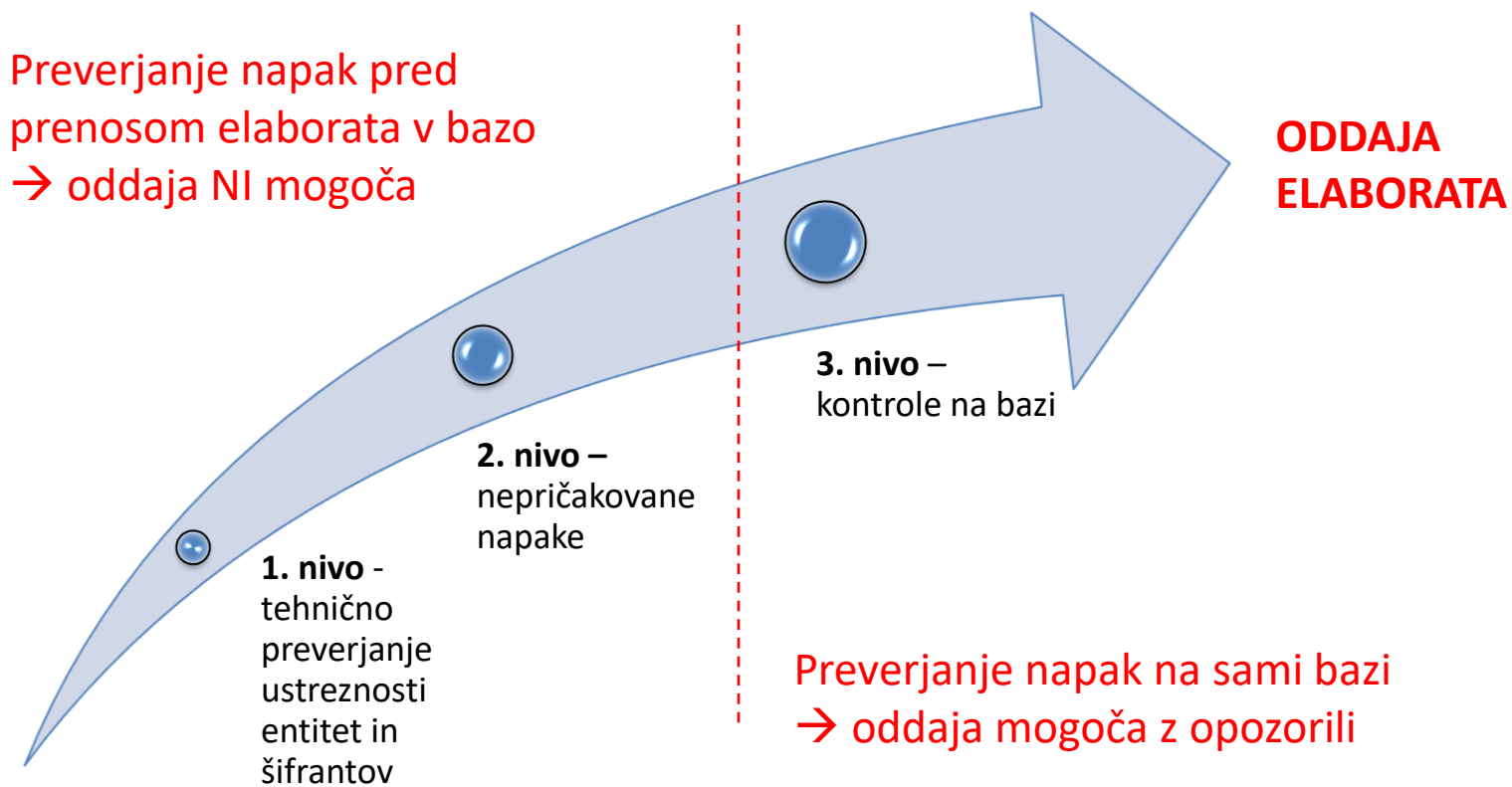
>>	Status teh. postopka	V izvajanju
	Datum	
☰ 2	POŽENI KONTROLE	
137 ⚠ 4	177	Kontrola tlorisov
	187	Kontrola etaže - geometrija
	194	Tlorisi
	202	Vsebina zapisnik
	3	Staro stanje - atributi
	4	Staro stanje - grafika



# TEHNIČNE KONTROLE

*Oddaja elaborata*  *Izvedba kontrol*

- ✓ Izvajanje kontrol na 3 nivojih
- ✓ Obveznost in ustreznost posameznih elementov
- ✓ Topološke (grafične) kontrole
- ✓ Logične (vsebinske) kontrole



**PREVZEM ELABORATA**



✔ **1. nivo** – tehnično preverjanje ustreznosti entitet in šifrantov – **napačen zapis XML** → oddaja elaborata NI mogoča

✔ **2. nivo** – tehnično preverjanje usklajenosti šifrantov entitet – **nepopoln zapis podatkov XML** → oddaja elaborata NI mogoča

✔ **3. nivo** – kontrole na bazi – **vsebinske kontrole** → oddajo preprečuje t.i. “bloker” ali opozorilo (oddaja možna z opozorilom)

### Kontrola 1. nivoja – napaka XML datoteke

Napaka pri uvozu datoteke

[XML] Za postopek UREDITEV\_MEJE\_PARCELE manjka priloga: VSEBINA\_ELABORATA.  
[XML] Za postopek UREDITEV\_MEJE\_PARCELE manjka priloga: PRIKAZ\_SPREMEMB.

### Kontrola 2. nivoja – TXT datoteka

DOKUMENTI, PRILOGE, DATOTEKE

Ime	Format	Velikost	Datum
uvoz_napake.txt	TXT	4,2 kB	24.5.2023 12:43

### Kontrola 3. nivoja – na bazi

>>	Status teh. postopka	V izvajanju	
	Datum		
		▶ POŽENI KONTROLE	
✖	18	Urejenost parcel in daljic	?
⚠	173	Enak pravni položaj (ZK)	?
✔	3	Staro stanje - atributi	?
✔	4	Staro stanje - grafika	?



## ✓ 1. nivo – tehnično preverjanje ustreznosti entitet in šifrantov

Napaka pri uvozu datoteke

[XML] Pooblaščenno podjetje z matično številko 0005066352 ne obstaja v bazi podjetij.

Napaka pri uvozu datoteke

[XSD] cvc-maxLength-valid: Value '' with length = '15' is not facet-valid with respect to maxLength '13' for type '#AnonType\_msPooblasceneckatastrskiPostopekVlagateljType'.

Napaka pri uvozu datoteke

[XML] Priloga: ELABORAT ni pravilnega PDF/A formata.

Napaka pri uvozu datoteke

[XML] Za postopek UREDITEV\_MEJE\_PARCELE manjka priloga: VSEBINA\_ELABORATA.  
[XML] Za postopek UREDITEV\_MEJE\_PARCELE manjka priloga: PRIKAZ\_SPREMEMB.



## ✓ 1. nivo – tehnično preverjanje ustreznosti entitet in šifrantov

Napaka pri klicu Delovodnika: {"apierror":{"status":"BAD\_REQUEST","timestamp":"2022-05-24 10:49"}}

Pri klicanju spletnega servisa je prišlo do napake v Delovodniku: {"apierror":{"status":"BAD\_REQUEST","timestamp":"2022-10-13 03:32","message":"Napaka pri spremembi vloge: ","debugMessage":"Napaka pri spremembi vloge: "}}

Napaka pri klicu Delovodnika: {"apierror":{"status":"INTERNAL\_SERVER\_ERROR","level":"ERROR","timestamp":"2022-07-06 14:20","message":"Napaka na Katastru","debugMessage":"Napaka na Katastru"}}

→ Napake je potrebno prijaviti na pomoč uporabnikom ([pomoc.gu@gov.si](mailto:pomoc.gu@gov.si))!

Pri klicanju spletnega servisa je prišlo do napake v Delovodniku: {"apierror":{"status":"BAD\_REQUEST","timestamp":"2023-05-25 08:33","message":"Dogodek s šifro: PODALJS\_ROKA\_ODPREMA je napačnega tipa","debugMessage":"Dogodek s šifro: PODALJS\_ROKA\_ODPREMA je napačnega tipa"}}

Pri klicanju spletnega servisa je prišlo do napake v Delovodniku: {"apierror":{"status":"BAD\_REQUEST","timestamp":"2023-05-24 10:13","message":"Dogodek s šifro: DOKUMENT\_PRISPEL je napačnega tipa","debugMessage":"Dogodek s šifro: DOKUMENT\_PRISPEL je napačnega tipa"}}

→ Obrnite se na preglednika.



## 2. nivo – tehnično preverjanje usklajenosti šifrantov entitet

Datoteka napake: **uvoz\_napake.txt**

DOKUMENTI, PRILOGE, DATOTEKE			
Ime	Format	Velikost	Datum
uvoz_napake.txt	TXT	2,7 kB	18.5.2023 10:56

Napake:

Daljica (zaporedna številka=1, daljicaId=-5) vsebuje napačno vrednost za status daljice.  
Parcela (zaporedna številka=1, K0=436, parcela=832/b) vsebuje napačno vrednost za številko parcele.  
Parcela (zaporedna številka=2, K0=436, parcela=832/a) vsebuje napačno vrednost za številko parcele.



Napake:

ID prostora (zaporedna številka=20, prostorId=-30) vsebuje napačno vrednost za vrsto prostora.

Napake:

Točka (zaporedna številka=224, K0=471, točka=2955, točkaEid=100900143535793704) vsebuje napačno vrednost za točnost določitve položaja  
Točka (zaporedna številka=227, K0=471, točka=2957, točkaEid=100900143535794272) vsebuje napačno vrednost za točnost določitve položaja

Napake:

Daljica (zaporedna številka=1, daljicaId=-5) ne pripada nobeni parceli, stavbi-parceli, sestavini dela stavbe, gradbeni parceli, območju SPP ali občini  
Enota obdelave za parcelo (zaporedna številka=1, parcela EID=-7) ni podana.  
Enota obdelave za parcelo (zaporedna številka=2, parcela EID=-6) ni podana.  
Enota obdelave za parcelo (zaporedna številka=7, parcela EID=100100000216307832) ni podana.

Napake:

Stavba (zaporedna številka=1, stavba EID=100200000233425400) v novem stanju nima pripadajočega zapisa stavba-parcela.



## 2. nivo – tehnično preverjanje usklajenosti šifrantov entitet

Datoteka napake: **uvoz\_napake.txt**

Napake:

Stavba-parcela (stavbaParcelaEid=100700140312334415) vsebuje parcelo (parcelaEid=100100000258502878), ki je ni na seznamu parcel.

Napake:

Parcela (zaporedna številka=4, K0=1053, parcela=1448) vsebuje napačno vrednost za določitev površine parcele.

Napake:

Geometrija etaže (zaporedna številka=3, etazaId=101000000013842691) ni določena.

Napake:

Nespremenjena stavba (zaporedna številka=1, stavbaId=100200000214430510) je označena kot spremenjena.  
Nespremenjena etaža (zaporedna številka=4, etazaId=101000000018952107) je označena kot spremenjena.

Napake:

Enota obdelave za stavbo (zaporedna številka=1, stavba EID=-1072) ni podana.  
Enota obdelave za del stavbe (zaporedna številka=3, del stavbe EID=-1074) ni podana.





### ✓ 3. nivo – kontrole na bazi – vsebinske kontrole

Število izvedenih kontrol



KONTROLA USPEŠNA



OPOZORILO



NAPAKA (t.i. „bloker“)

Število napak in opis

Status teh. postopka	Datum	V izvajanju	Število napak
POŽENI KONTROLE			
⚠	12	Poročilo izračunanih podatkov	4
⚠	197	Vlagatelj	2
✖	236	Podpostopki in enote obdelave	1
✓	3	Staro stanje - atributi	0
✓	4	Staro stanje - grafika	0
✓	6	Rezervacije identifikatorjev	0




Obrazložitev kontrole


⚠	194	Tlorisi	1
▪ Stavbe:1696-1836 nima geometrije podzemnega dela			




Pogled v grafiko







## 3. nivo – kontrole na bazi – vsebinske kontrole



 3 Staro stanje - atributi  

- Atributni podatki točke: 1079.7266 s spremembo N se ne ujemajo z veljavnim stanjem: spremembe: GEO\_DATUM\_EN\_ID (1, 0) NACIN\_OZNACITVE\_TOCKE\_ID (3, 2) METODA\_DOLOCITVE\_KOORDINAT\_ID (11, 7) 

 18 Urejenost parcel in daljic  


- Urejena parcela: 1381 256/4 nima urejenih vseh daljic. 

 30 Bližnje točke  


- Točka: 1770.60192 ima bližnji točko: 1770.60195. 
- Točka: 1770.60195 ima bližnji točko: 1770.60192. 




## 3. nivo – kontrole na bazi – vsebinske kontrole

 36 Sekanje daljic ? 2

- Daljica: -156 seka daljico: 100800100347827477.⚡
- Daljica: -156 seka daljico: 100800100347835207.⚡

 38 Tloris stavbe na parceli znotraj parcele ? 1















- Tloris stavbe na parceli: 1421-362 se ne nahaja znotraj parcele: 1421 60/5.⚡

 44 Nepravilno dodeljena sprememba "S" ? 4

- Dodan tloris stavbe na parceli: 425-1160 ima isto relacijo stavbe in parcele kot brisan.⚡
- Dodan tloris stavbe na parceli: 425-1159 ima isto relacijo stavbe in parcele kot brisan.⚡
- Dodan tloris stavbe na parceli: 425-1162 ima isto relacijo stavbe in parcele kot brisan.⚡
- Dodan tloris stavbe na parceli: 425-174 ima isto relacijo stavbe in parcele kot brisan.⚡



## 3. nivo – kontrole na bazi – vsebinske kontrole

	70	Kontrole lege sestavine dela stavbe		
<ul style="list-style-type: none"><li>▪ Poligon sestavine dela stavbe: se prekriva s tloris ZPS: 1771-2727. </li><li>▪ Poligon sestavine dela stavbe: se prekriva s tloris ZPS: 1771-2728. </li><li>▪ Poligon sestavine dela stavbe: se prekriva s tloris ZPS: 1771-2726. </li></ul>				
	129	Preprečitev lomljenja linij urejenih mej		
<ul style="list-style-type: none"><li>▪ Točka 1697.41061 z upravnim statusom "1", leži na urejeni meji leži več kot 1 cm od linije med svojima sosednjima točkama na urejeni meji. </li></ul>				
	153	Kontrola podatkov stanovanaj, poslovni prostori		
<ul style="list-style-type: none"><li>▪ Stavba : 1465-801 z enim stanovanjem/poslovnim prostorom ne sme imeti oštevilčeno stanovanje/poslovni prostor. </li></ul>				



## ✓ 3. nivo – kontrole na bazi – vsebinske kontrole

✗ 173 Enak pravni položaj (ZK) ⓘ 4

- Število pravic OP1 na nepremičnini z id-jem 3664935 ni enako številu pravic OP1 na nepremičnini z id-jem 3832617.
- Nepremičnina z id-jem parcela 1872 665 (ID 3664935) nima enakega pravnega položaja kot nepremičnina z id-jem parcela 1872 678/1 (ID 1313573).
- Nepremičnina z id-jem parcela 1872 665 (ID 3664935) nima enakega pravnega položaja kot nepremičnina z id-jem parcela 1872 677/1 (ID 1816351).
- Nepremičnina z id-jem parcela 1872 665 (ID 3664935) nima enakega pravnega položaja kot nepremičnina z id-jem parcela 1872 670/1 (ID 3832617).

✗ 175 Kontrola objav KP ⓘ 1

- Objava ni oddana.

✗ 175 Kontrola objav KP ⓘ 3

- Parcela: 2175 1320/2 se ne ujema z vpisanino sestavino za vrsto katastrskega podpostopka Parcelacija s sestavinami postopka objave Parcelacija. ⓘ
- Parcela: 2175 1320/1 se ne ujema z vpisanino sestavino za vrsto katastrskega podpostopka Ureditev meje parcele s sestavinami postopka objave Ureditev meje parcele. ⓘ
- Parcela: 2175 1320/2 se ne ujema z vpisanino sestavino za vrsto katastrskega podpostopka Parcelacija s sestavinami postopka objave Parcelacija. ⓘ



## ✓ 3. nivo – kontrole na bazi – vsebinske kontrole

177    Kontrola tlorisov    ?    1

- Tloris celotne stavbe:668-219 ni enak uniji nadzemnega in podzemnega tlorisa.

183    Kontrola točk    ?    2

- Točka 1696.1523 na urejeni meji ima napačen način označitve
- Točka 1696.1520 na urejeni meji ima napačen način označitve

193    Urejanje meje na območju soglasja    ?    31

- Na brisani parceli 2124 - 21/15 je omejitev 8750, ki zahteva soglasje za parcelacijo.
- Nova meja -101 parcele 2124 - 19/4 leži na območju omejitve 8750, kjer je potrebno soglasje za spreminjanje mej.
- Nova meja -101 parcele 2124 - 21/16 leži na območju omejitve 8750, kjer je potrebno soglasje za spreminjanje mej.
- Nova meja -102 parcele 2124 - 19/4 leži na območju omejitve 8750, kjer je potrebno soglasje za spreminjanje mej.
- Nova meja -102 parcele 2124 - 21/16 leži na območju omejitve 8750, kjer je potrebno soglasje za spreminjanje mej.
- Nova meja -104 parcele 2124 - 21/16 leži na območju omejitve 8750, kjer je potrebno soglasje za spreminjanje mej.
- Nova meja -105 parcele 2124 - 21/7 leži na območju omejitve 8750, kjer je potrebno soglasje za spreminjanje mej.
- Nova meja -103 parcele 2124 - 21/7 leži na območju omejitve 8750, kjer je potrebno soglasje za spreminjanje mej.



## ✓ 3. nivo – kontrole na bazi – vsebinske kontrole

194 Tlorisi 1

- Stavbe:1465-801 nima geometrije podzemnega dela.

197 Vlagatelj 6




- Vlagatelj za kat. podpostopek 2 je 5883253, ki ni lastnik ali upravljavec nepremičnine.
- Vlagatelj za kat. podpostopek 3 je 5883253, ki ni lastnik ali upravljavec nepremičnine.
- Vlagatelj za kat. podpostopek 1 je 5883253, ki ni lastnik ali upravljavec nepremičnine.
- Vlagatelj za kat. podpostopek 2 je 5729963, ki ni lastnik ali upravljavec nepremičnine.
- Vlagatelj za kat. podpostopek 3 je 5729963, ki ni lastnik ali upravljavec nepremičnine.
- Vlagatelj za kat. podpostopek 1 je 5729963, ki ni lastnik ali upravljavec nepremičnine.









202 Vsebina zapisnik 1




- Pri podpostopku VPIS STAVBE IN DELOV STAVB manjka zapisnik, ki je obvezen.







## 3. nivo – kontrole na bazi – vsebinske kontrole


 209 Parcelacija - vlagatelji  

- Lastnik: Krošelj Darko parcele: 1262 21 ni vpisan med vlagatelje. 
- Lastnik: Kobler Peter parcele: 1262 22 ni vpisan med vlagatelje. 
- Lastnik: UMEK VESNA parcele: 1262 716 ni vpisan med vlagatelje. 
- Lastnik: Krošelj Pavel parcele: 1262 34 ni vpisan med vlagatelje. 
- Lastnik: TOMAŽIČ MIRICA parcele: 1312 2036 ni vpisan med vlagatelje. 
- Lastnik: JUREČIČ ANDREJA parcele: 1312 2036 ni vpisan med vlagatelje. 
- Lastnik: Umek Boštjan parcele: 1262 716 ni vpisan med vlagatelje. 
- Lastnik: KOBLER MARJANA parcele: 1262 22 ni vpisan med vlagatelje. 

 220 Stavbe – bližina neurejene meje  

- Neurejena meja 18107 - 18108, ki nima točnosti >1 m. 

 226 Kontrola tlorisa stavbe  

- Tloris katastrsko vpisane stavbe: 1770-4383 ne sovпада z daljicami tlorisa stavbe na parceli. 





## 3. nivo – kontrole na bazi – vsebinske kontrole

236 Združitve in delitve

- Vsebina enote obdelave ni primerna za podpostopek Delitev dela stavbe.

238 Grafična kontrola enota obdelave

- Unija novih parcel 425 1145/1 enote obdelave ne pokriva vsaj 70% površine parcele pred parcelacijo 425 1145.

245 Digitalni podpis

- Elaborat ni digitalno podpisan

12 Poročilo izračunanih podatkov

- Parcela 1171 1020/2, Površina (2053 -> 2331), Določitev površina (0 -> 1)
- Parcela 1171 1837/1, Površina (2469 -> 2813), Določitev površina (0 -> 1)
- Parcela 1171 1837/2, Površina (1489 -> 1875), Določitev površina (0 -> 1)
- Parcela 1171 71, Površina (583 -> 159), Določitev površina (0 -> 1)
- Parcela 1171 72, Površina (281 -> 203), Določitev površina (0 -> 1)
- Tloris stavbe na parceli 1171-82 x 1171 1026/1, Površina (42 -> 42), Površina tlorisa ZPS na parceli (42 -> ni podatka)
- Parcela 1171 67/1, Površina (ni podatka -> 8365), Določitev površina (ni podatka -> 1)
- Parcela 1171 75/2, Površina (191 -> 216), Določitev površina (0 -> 1)
- Parcela 1171 68/1, Površina (ni podatka -> 4524), Določitev površina (ni podatka -> 1)