



REPUBLIKA SLOVENIJA
MINISTRSTVO ZA NARAVNE VIRE IN PROSTOR

GEODETSKA UPRAVA REPUBLIKE SLOVENIJE

UPORABA IS KATASTER V PRAKSI

Izobraževanje za dostop do informacijskega sistema kataster



Vsebina:

- 1. OSNOVNE FUNKCIONALNOSTI
INFORMACIJSKEGA SISTEMA KATASTER**
- 2. PREGLED KONTROL V INFORMACIJSKEM
SISTEMU KATASTER**

1. OSNOVNE FUNKCIONALNOSTI V INFORMACIJSKEM SISTEMU KATASTER



REPUBLIKA SLOVENIJA
MINISTRSTVO ZA NARAVNE VIRE IN PROSTOR

GEODETSKA UPRAVA REPUBLIKE SLOVENIJE



Pregled aplikacije



Poizvedovanje v IS katastru



Izvoz podatkov



Objava katastrskih postopkov



Rezervacije



Oddaja elaborata










Takse

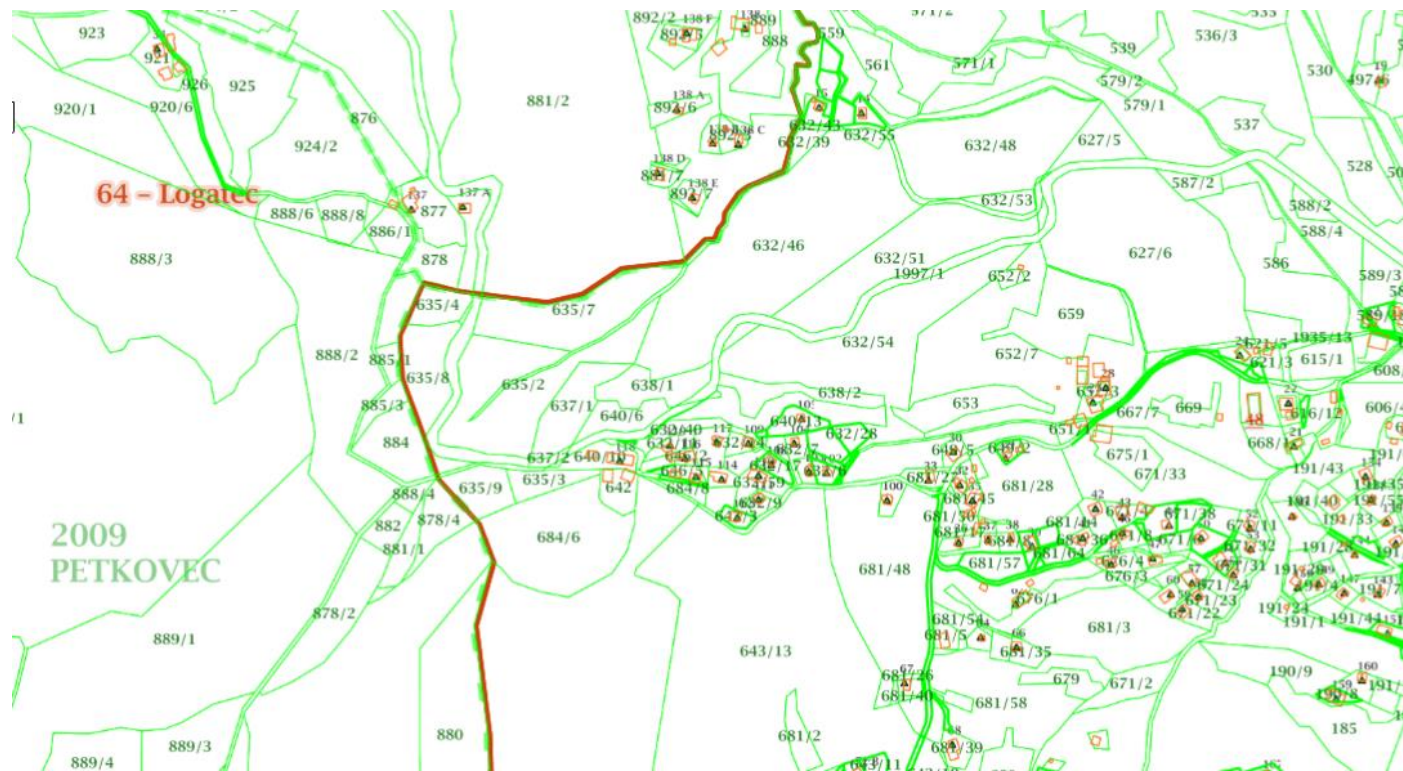


Zahteva



Pregled aplikacije

-  Poizvedovanje v IS katastru
-  Izvoz podatkov
-  Objava katastrskih postopkov
-  Rezervacije
-  Oddaja elaborata
-  Takse
-  Zahteva





Pregled aplikacije



Poizvedovanje v IS katastru



Izvoz podatkov



Objava katastrskih postopkov



Rezervacije



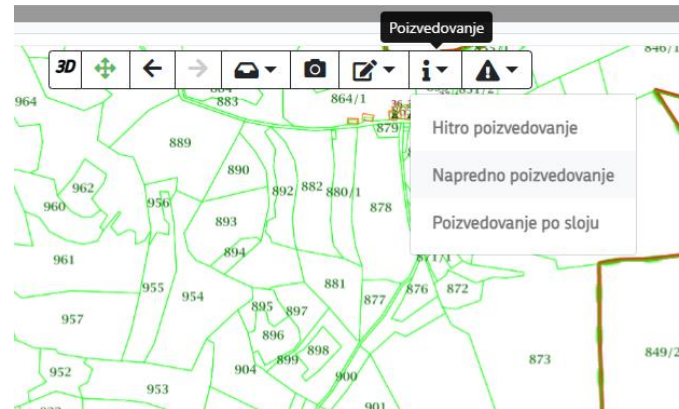
Oddaja elaborata



Takse



Zahteva





Pregled aplikacije



Poizvedovanje v IS katastru



Izvoz podatkov



Objava katastrskih postopkov



Rezervacije



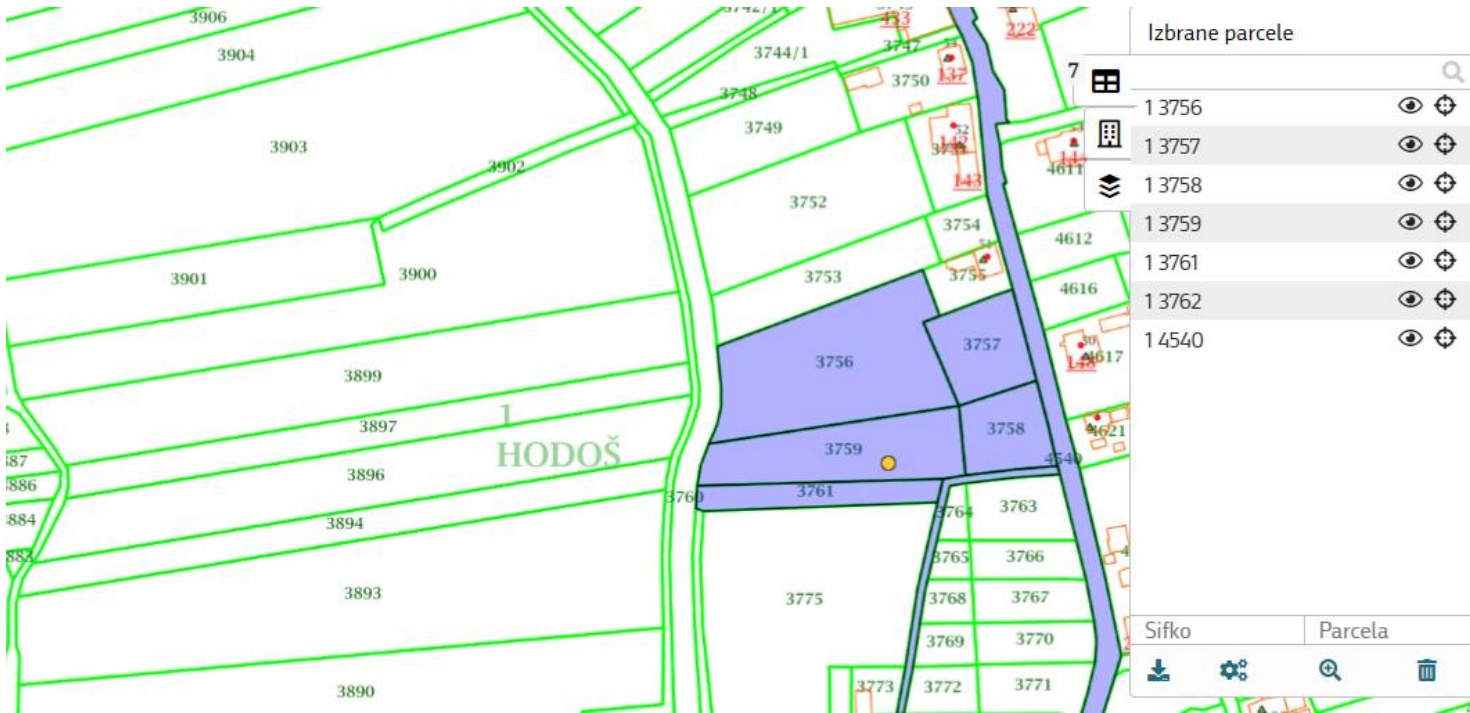
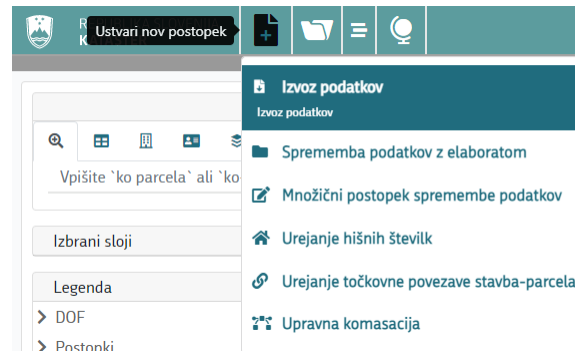
Oddaja elaborata



Takse



Zahteva





- Pregled aplikacije
- Poizvedovanje v IS KATASTRU
- Izvoz podatkov
- Objava katastrskih postopkov**

- Rezervacije
- Oddaja elaborata
- Takse
- Zahteva

Vpišite `ko parcela` ali `ko-stavba` x

Izbrani sloji

Legenda

- > DOF
- ▼ Postopki
 - : Bloкаде
 - : Parcele v postopkih
 - : Plombe
 - : Objave katastrskih postopkov
 - : Območja soglasij
 - : Območje omejitve na parceli
 - : Bonitete v delu
- ▼ Kataster nepremičnin
 - ▼ ZKN
 - ▼ Stavbe
 - : Obris stavbe (tloris ali nadzemni del)
 - : Tloris stavbe



- Pregled aplikacije
- Poizvedovanje v IS katastru
- Izvoz podatkov
- Objava katastrskih postopkov
- Rezervacije**
- Oddaja elaborata
- Takse
- Zahteva

Rezervirane parcelne poddelilke ×

Katastrska občina	Št. parcele	Št. poddelilke	Veljavna do
1022 REČICA	814	13	12.04.2024
1022 REČICA	814	14	12.04.2024
1022 REČICA	814	15	12.04.2024
1022 REČICA	814	16	18.05.2024

ZAPRI

REZERVACIJE IDENTIFIKATORJEV

Točke **4** Parcelne številke Parcelne poddelilke **4** Stavbe Deli stavb

Katastrska občina	Skupaj rezervacij
1022 REČICA	4

PRIKAŽI VSE







Katastrska občina ▼ število identifikatorjev +

IZVOZI V CSV PODALJŠAJ REZERVACIJE



REPUBLIKA SLOVENIJA
MINISTRSTVO ZA NARAVNE VIRE IN PROSTOR

GEODETSKA UPRAVA REPUBLIKE SLOVENIJE

-  Pregled aplikacije
-  Poizvedovanje v IS katastru
-  Izvoz podatkov
-  Objava katastrskih postopkov
-  Rezervacije
-  **Oddaja elaborata**
-  Takse
-  Zahteva



Prezem elaborata

PREVZEM ELABORATA ▾



REPUBLIKA SLOVENIJA
MINISTRSTVO ZA NARAVNE VIRE IN PROSTOR

GEODETSKA UPRAVA REPUBLIKE SLOVENIJE



Pregled aplikacije



Poizvedovanje v IS katastru



Izvoz podatkov



Objava katastrskih postopkov



Rezervacije



Oddaja elaborata



Takse



Zahteva

Izračun takse



Znesek

36,20 EUR

Datum valute

19.05.2023

Sklic

11 25526-7111002-02975723

Trr

SI56 0110 0100 0315 637

Obvestilo

Podatki za plačilo

ZAPRI



REPUBLIKA SLOVENIJA
MINISTRSTVO ZA NARAVNE VIRE IN PROSTOR

GEODETSKA UPRAVA REPUBLIKE SLOVENIJE



Pregled aplikacije



Poizvedovanje v IS katastru



Izvoz podatkov



Objava katastrskih postopkov



Rezervacije



Oddaja elaborata



Takse



Zahteva

ZAHTEVA
Vrste katastrskih postopkov:

Katastrski postopek	Vlaga#lji#poobla#tenci	Glavne enote	Sosednje enote
1 - Parcelacija	GORENC FRANC	1984 1242	1984 1244, 1984 1243/99
2 - Urreditv# mat# parcel#	NOVAK JANEZ	1984 1244	1984 1243/98
3 - Vpis stavbe in delov	NOVAK JANEZ	1984-100	

Geodetsko podjetje: GEODETSKE IZMERE S.P., Ljubljana, Ljubljana, Nova ulica 3, 1000 Ljubljana
Poobla#eni geodet: Marko Janez, in# geod.
Ste#vilka elaborata: 100000001
Ste#vilka tehni#nega postopka: 1006111j0