

Skupna infrastruktura za prostorske informacije

Prostorski informacijski sistem

Informacijska prenova nepremičninskih evidenc

Zajem in izboljšava podatkov

Podpora in informiranje

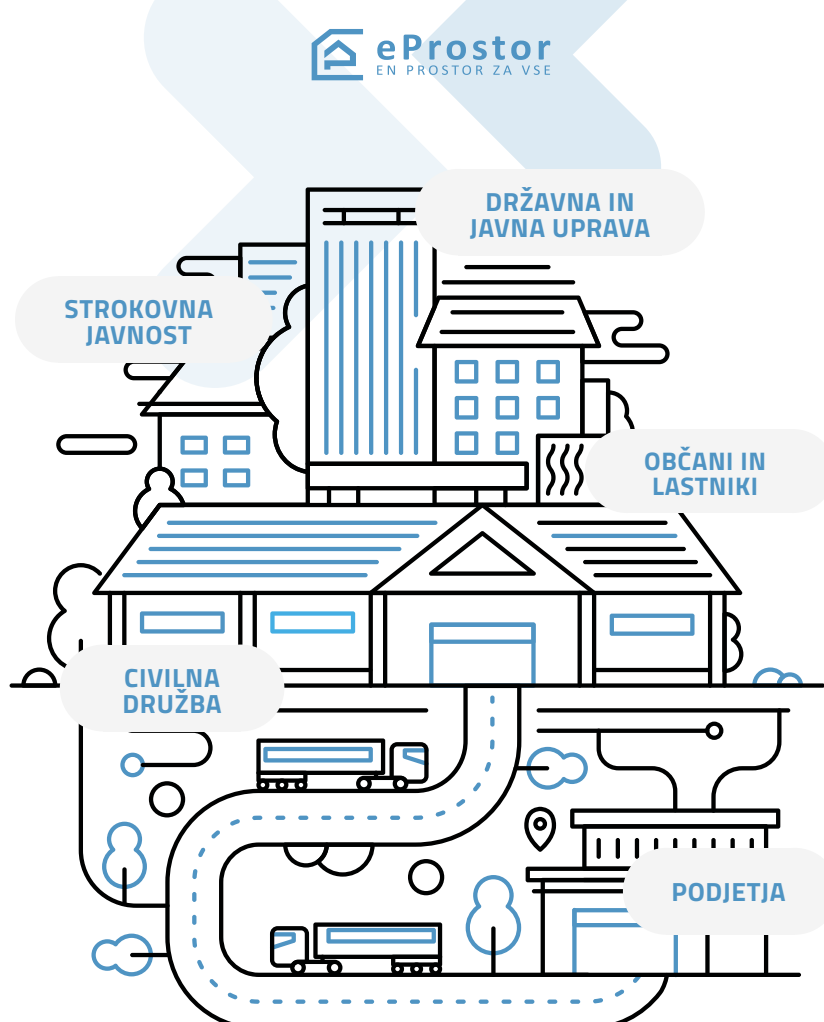
Skupna infrastruktura za prostorske informacije

Z vzpostavitvijo omrežnih in drugih storitev za zbirke prostorskih podatkov, skladnih tudi z direktivo INSPIRE, bosta skozi **skupno infrastrukturo za prostorske informacije (IPI)** omogočeni **souporaba in medopravilnost informacij na nacionalni in evropski ravni**.

Prek modernih, standardiziranih storitev bo omogočen neoviran pretok informacij in njihova izmenjava na nacionalni ravni kot tudi z organi Evropske komisije in med državami članicami.


Informacije in storitve bodo dosegljive prek prenovljenega portala e-Prostor, ki bo tako postal stična točka za souporabo prostorskih informacij za različne skupine uporabnikov:

- ✓ **državna in javna uprava:** neoviran pretok informacij,
- ✓ **strokovna javnost:** kakovostni podatki in storitve,
- ✓ **občani in lastniki nepremičnin:** boljša informiranost in podpora elektronskemu poslovanju,
- ✓ **gospodarstvo (podjetja):** učinkovitejša storitve za krepitev konkurenčnosti,
- ✓ **civilna družba:** učinkovitejše izvajanje dejavnosti.



Nazaj na vrh

Prostorski informacijski sistem



KONECTEKANJA OD VRAT DO VRAT – vzpostavljeno bo pregledno orodje, ki poenostavlja in informatizira procese graditve in prostorskega načrtovanja (oddaja vlog in dokumentacije, dostop do podatkov, dostop do javnih objav in razgrnitev ...).

ePlan – uvedba elektronskega poslovanja na področju prostorskega načrtovanja.


eGraditev – uvedba elektronskega poslovanja na področju graditve objektov.

Masovni zajem in evidenca stavbnih zemljišč (ESZ) – evidenca pozidanih in nepozidanih stavbnih zemljiščih ter informacija o razvojnih stopnjah in drugih lastnostih stavbnih zemljišč.

Nazaj na vrh

Konec tekanja od vrat do vrat.

Informacijska prenova nepremičninskih evidenc



CILJ: zgraditi okolje in orodja za geodetsko upravo in produciranje podatkov za učinkovito vodenje in vzdrževanje nepremičninskih podatkov

Prenova nepremičninskih evidenc vključuje posodobitev vseh obstoječih evidenc: zemljiškega katastra, katastra stavb, registra nepremičnin, registra prostorskih enot ter evidence državne meje. Vzpostavlja se nov informacijski sistem kataster. Informacijsko se bo prenovil tudi zbirni kataster gospodarske javne infrastrukture.

Enotna informacijska rešitev prinaša sodobno delovanje sistema evidentiranja nepremičnin z **elektronskim načinom poslovanja in odpravlja številne administrativne ovire**.

Sprejet nov Zakon o katastru nepremičnin!

Nov zakon daje ustrezno pravno podlago za:

- ✓ vzpostavitev enotne evidence kataster nepremičnin,
- ✓ uvedbo elektronskega poslovanja v prenovljene poslovne procese, ki zagotavljajo učinkovito in pravočasno evidentiranje podatkov o nepremičninah,
- ✓ vzpostavitev učinkovitih in kontroliranih povezav z zemljiško knjigo, centralnim registrom prebivalstva, poslovnim registrom,
- ✓ povezovanje z drugimi zbirkami prostorskih podatkov.

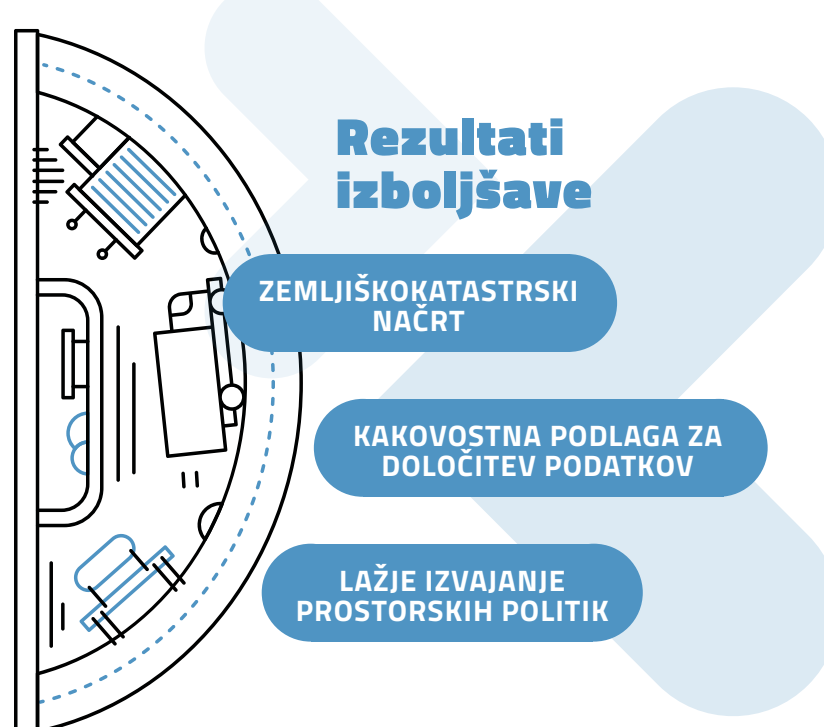
Nazaj na vrh

Zajem in izboljšava podatkov

Lokacijska izboljšava ZKP

Velik del grafičnih podatkov zemljiškega katastra izhaja še iz časa nastanka zemljiškega katastra.

Skupni prikaz podatkov zemljiškega katastra in drugih grafičnih evidenc na podlagi topografskih podatkov lahko izkazuje grafični zamik med podatki. Lokacijska izboljšava odpravlja večji del grafičnega zamika med podatki. Vsebinska neskladja (stanje v evidenci v primerjavi s stanjem v naravi) se odpravi le z geodetskimi meritvami.



Pretvorba analognih elaboratov zemljiškega katastra, katastra stavb in državnih prostorskih aktov v digitalni zapis

Digitalizacija zapisov se je pričela že v začetku 90. let in zaključila s Programom projektov eProstor. V okviru projekta je bilo SKENIRANIH 9 MIO DOKUMENTOV.

PREHOD na elektronsko poslovanje (digitalizirani podatki o nepremičninah in izboljššan grafični prikaz nepremičnin) pomeni **preprostejše, natančnejše in hitrejšo izvedbo sprememb podatkov**.

Nazaj na vrh

Zanimivost

Zeleno poslovanje

Če je bilo samo GURS v letu 2010 izdanih še 227.970 potrdil, se je ta številka v letu 2020 zmanjšala na 20.690.

*ob predpostavki en vpogled samo en papirnati izpis

2.103.684 vpogledov v digitalne arhive v letu 2020*

10 ton manj porabljenega papirja

Več kot 180 ohranjenih dreves

57 ton več prečiščenega CO₂ v dobi teh dreves

1.600 m³ manj porabe vode za proizvodnjo papirja